



ОБЩЕСТВО С ОГРАНИЧЕННОЙ ОТВЕТСТВЕННОСТЬЮ

*Документация по планировке территории в целях размещения  
линейного объекта регионального значения  
«Газопровод межпоселковый от ГРС «Рикасиха»  
до ст. Исакогорка Архангельской области»  
(корректировка)*

**Материалы по обоснованию проекта планировки территории**

**378-01-365/15-29/640-1-ППТ**

**Том 2**

**Книга 2**

г. Санкт-Петербург – 2018

Общество с ограниченной ответственностью  
« Э К С П Е Р Т Г А З »

**Шифр:** 378-01-365/15-29/640-1-ППТ

**Инвестор:** ООО «Газпром межрегионгаз»

**Заказчик:** ООО «Газпром инвестгазификация»

**Регистрационный номер:** СРО «Инженер-Проектировщик» № 252 от 17.02.2014

*Документация по планировке территории в целях размещения  
линейного объекта регионального значения  
«Газопровод межпоселковый от ГРС «Рикасиха»  
до ст. Исакогорка Архангельской области»  
(корректировка)*

**Материалы по обоснованию проекта планировки территории**

**378-01-365/15-29/640-1-ППТ**

**Том 2**

**Книга 2**

Главный инженер


Главный инженер проекта



Р. В. Жуков

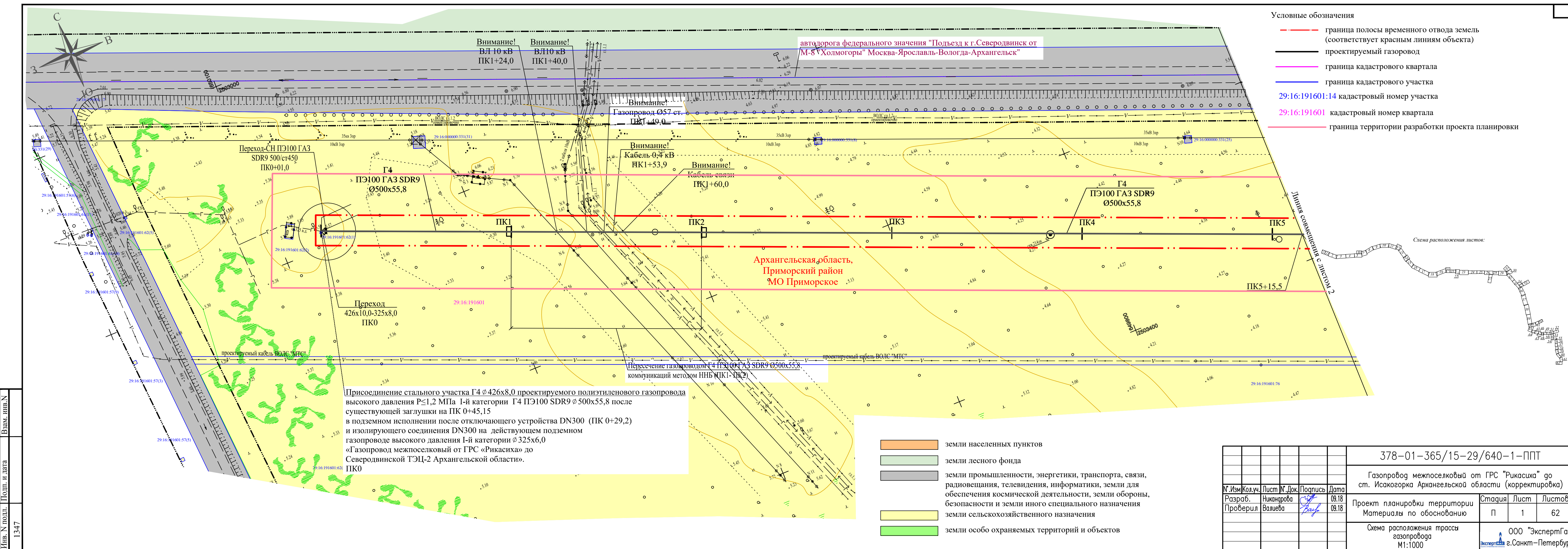
Т.Н. Гольчанская

Обозначение	Наименование	Примечание (стр.)
1	2	3
378-01-365/15-29/640-1-ППТ.С	Содержание	3
378-01-365/15-29/640-1-ППТ	<b>Графическая часть</b>	4
	3 Схема расположения трассы газопровода	5

Инв. № подл.	1347	Подп. и дата		Взам. инв. №	
378-01-365/15-29/640-1-ППТ					
Изм.	Кол.уч	Лист	№ док.	Подп.	Дата
Разраб.		Оспенников		<i>Оспенников</i>	08.16
Проверил		Лапшина		<i>Лапшина</i>	08.16
Н.контр.		Нерушева		<i>Нерушева</i>	08.16
Текстовая часть					
Стадия	Лист	Листов			
П	1	1			
		ООО «ЛОРЕС»			

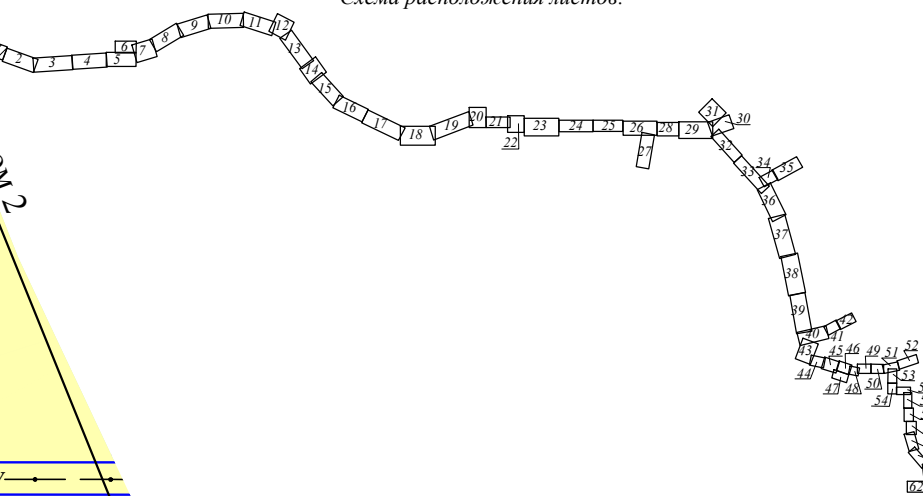
**ГРАФИЧЕСКАЯ ЧАСТЬ**  
**378-01-365/15-29/640-1-ПШТ**





- Условные обозначения
- граница полосы временного отвода земель (соответствует красным линиям объекта)
  - проектируемый газопровод
  - граница кадастрового квартала
  - граница кадастрового участка
  - 29:16:191601:14 кадастровый номер участка
  - 29:16:191601 кадастровый номер квартала
  - граница территории разработки проекта планировки

Схема расположения листов:



Архангельская область,  
Приморский район  
МО Приморское

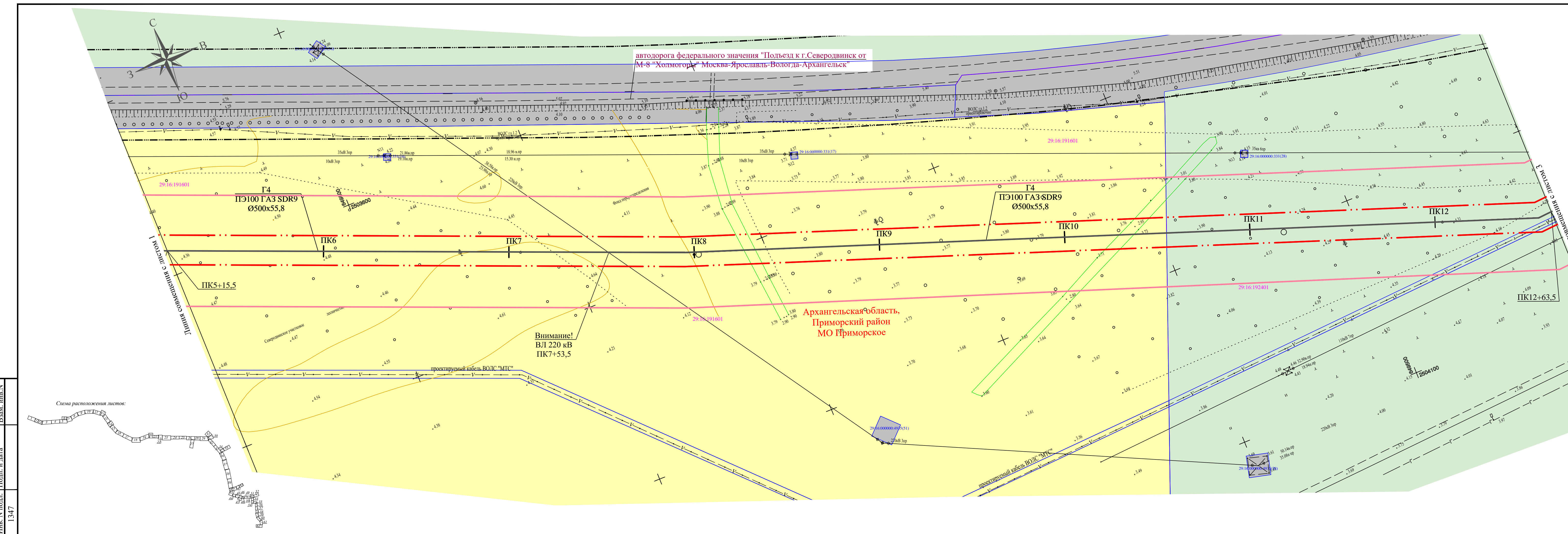
Присоединение стального участка Г4 Ø426x8,0 проектируемого полиэтиленового газопровода высокого давления P≤1,2 МПа I-й категории Г4 ПЭ100 SDR9 Ø500x55,8 после существующей заглушки на ПК 0+45,15 в подземном исполнении после отключающего устройства DN300 (ПК 0+29,2) и изолирующего соединения DN300 на действующем подземном газопроводе высокого давления I-й категории Ø325x6,0 «Газопровод межпоселковый от ГРС «Рикасиха» до Северодвинской ТЭЦ-2 Архангельской области».

- земли населенных пунктов
- земли лесного фонда
- земли промышленности, энергетики, транспорта, связи, радиовещания, телевидения, информатики, земли для обеспечения космической деятельности, земли обороны, безопасности и земли иного специального назначения
- земли сельскохозяйственного назначения
- земли особо охраняемых территорий и объектов

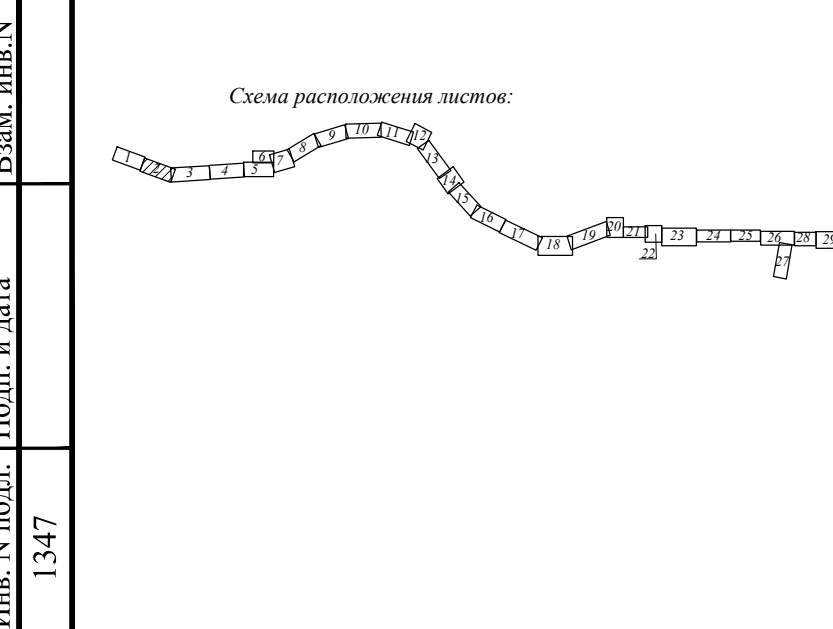
				378-01-365/15-29/640-1-ППТ					
				Газопровод межпоселковый от ГРС "Рикасиха" до ст. Исакогорка Архангельской области (корректировка)					
№.Изм.	Кол.уч.	Лист	№.Док.	Подпись	Дата	Проект планировки территории Материалы по обоснованию	Стадия	Лист	Листов
Разраб.	Никанарова	1	1	<i>С.И. Никанарова</i>	09.18		П	1	62
Проверил	Валиева			<i>В.В. Валиева</i>	09.18	Схема расположения трассы газопровода М1:1000		ООО "ЭкспертГаз" г.Санкт-Петербург	

Инв. № подл. Подл. и дата  
1347





- Условные обозначения
- - - граница полосы временного отвода земель (соответствует красным линиям объекта)
  - проектируемый газопровод
  - граница кадастрового квартала
  - граница кадастрового участка
  - 29:16:191601:14 - кадастровый номер участка
  - 29:16:191601 - кадастровый номер квартала
  - граница территории разработки проекта планировки
  - земли населенных пунктов
  - земли лесного фонда
  - земли промышленности, энергетики, транспорта, связи, радиовещания, телевидения, информатики, земли для обеспечения космической деятельности, земли обороны, безопасности и земли иного специального назначения
  - земли сельскохозяйственного назначения

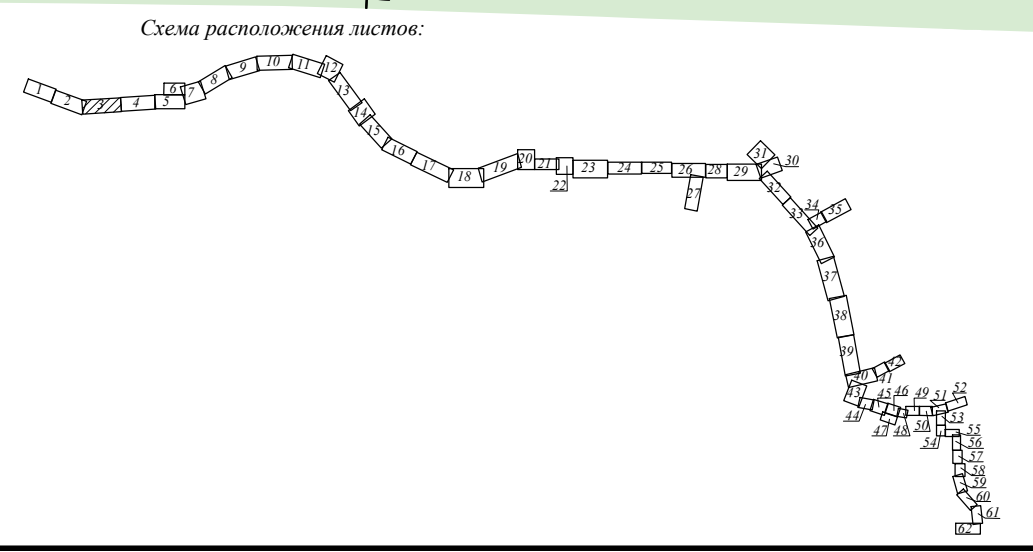
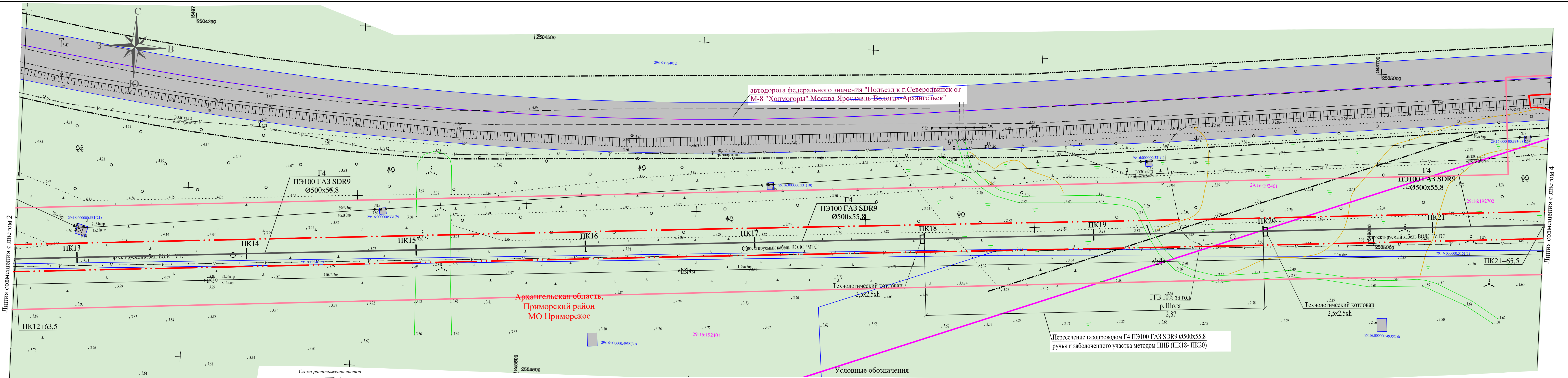


Архангельская область,  
Приморский район  
МО Приморское

378-01-365/15-29/640-1-ППТ					
Газопровод межпоселковый от ГРС "Рикасиха" до ст. Исакогорка Архангельской области (корректировка)					
№.Изм	Кол.уч.	Лист	№.Док.	Подпись	Дата
Разраб.	Никандрова	2	09.18	<i>[Signature]</i>	09.18
Проверил	Валиева			<i>[Signature]</i>	
Проект планировки территории Материалы по обоснованию				Стадия	Лист
				П	2
Схема расположения трассы газопровода М1:1000				Листов	62
				ООО "ЭкспертГаз" г.Санкт-Петербург	

Лист № подл. 1347  
Взам. инв. №  
Подл. и дата



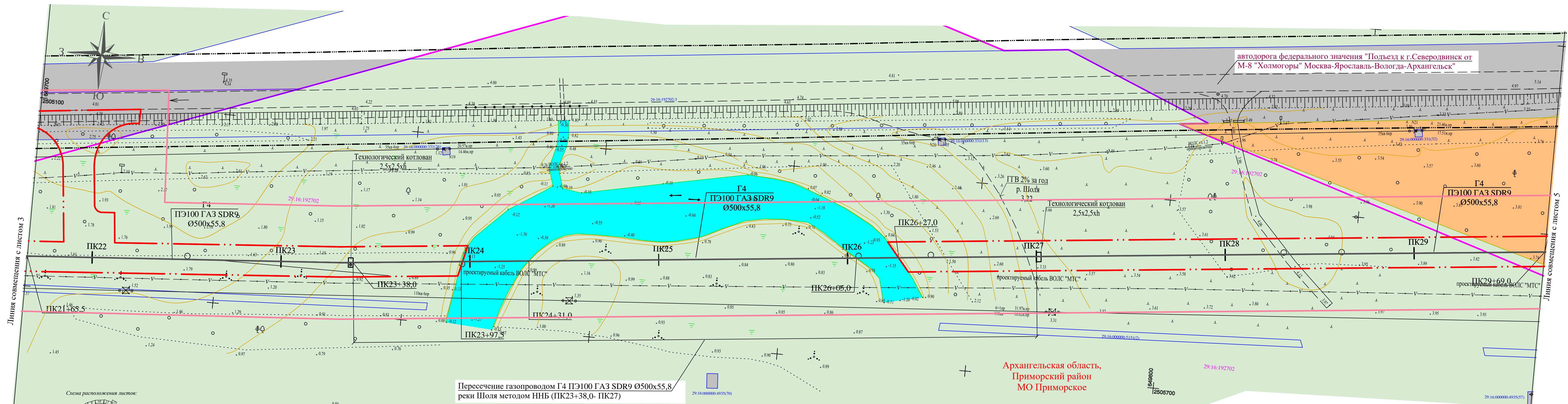


- земли населенных пунктов
- земли лесного фонда
- земли промышленности, энергетики, транспорта, связи, радиовещания, телевидения, информатики, земли для обеспечения космической деятельности, земли обороны, безопасности и земли иного специального назначения
- земли сельскохозяйственного назначения

- граница полосы временного отвода земель (соответствует красным линиям объекта)
- проектируемый газопровод
- граница кадастрового квартала
- граница кадастрового участка
- 29:16:191601:14 - кадастровый номер участка
- 29:16:191601 - кадастровый номер квартала
- граница территории разработки проекта планировки

378-01-365/15-29/640-1-ППТ					
Газопровод межпоселковый от ГРС "Рикасиха" до ст. Исакогорка Архангельской области (корректировка)					
№.Изм.	Кол.уч.	Лист	№.Док.	Подпись	Дата
Разраб.	Никандрова	3	09.18	<i>[Signature]</i>	09.18
Проверил	Валева			<i>[Signature]</i>	
Проект планировки территории			Стация	Лист	Листов
Материалы по обоснованию			П	3	62
Схема расположения трассы газопровода М1:1000			ООО "ЭкспертГаз" г.Санкт-Петербург		





автодорога федерального значения "Подъезд к г.Северодвинск от М-8 "Холмогоры" Москва-Ярославль-Вологда-Архангельск"

Пересечение газопроводом Г4 ПЭ100 GA3 SDR9 Ø500x55,8 реки Шоля методом ННБ (ПК23+38,0- ПК27)

Архангельская область,  
Приморский район  
МО Приморское

- Условные обозначения
- граница полосы временного отвода земель (соответствует красным линиям объекта)
  - проектируемый газопровод
  - граница кадастрового квартала
  - граница кадастрового участка
  - 29:16:191601:14 - кадастровый номер участка
  - 29:16:191601 - кадастровый номер квартала
  - граница территории разработки проекта планировки
  - земли населенных пунктов
  - земли лесного фонда
  - земли промышленности, энергетики, транспорта, связи, радиовещания, телевидения, информатики, земли для обеспечения космической деятельности, земли обороны, безопасности и земли иного специального назначения
  - земли сельскохозяйственного назначения
  - земли водного фонда

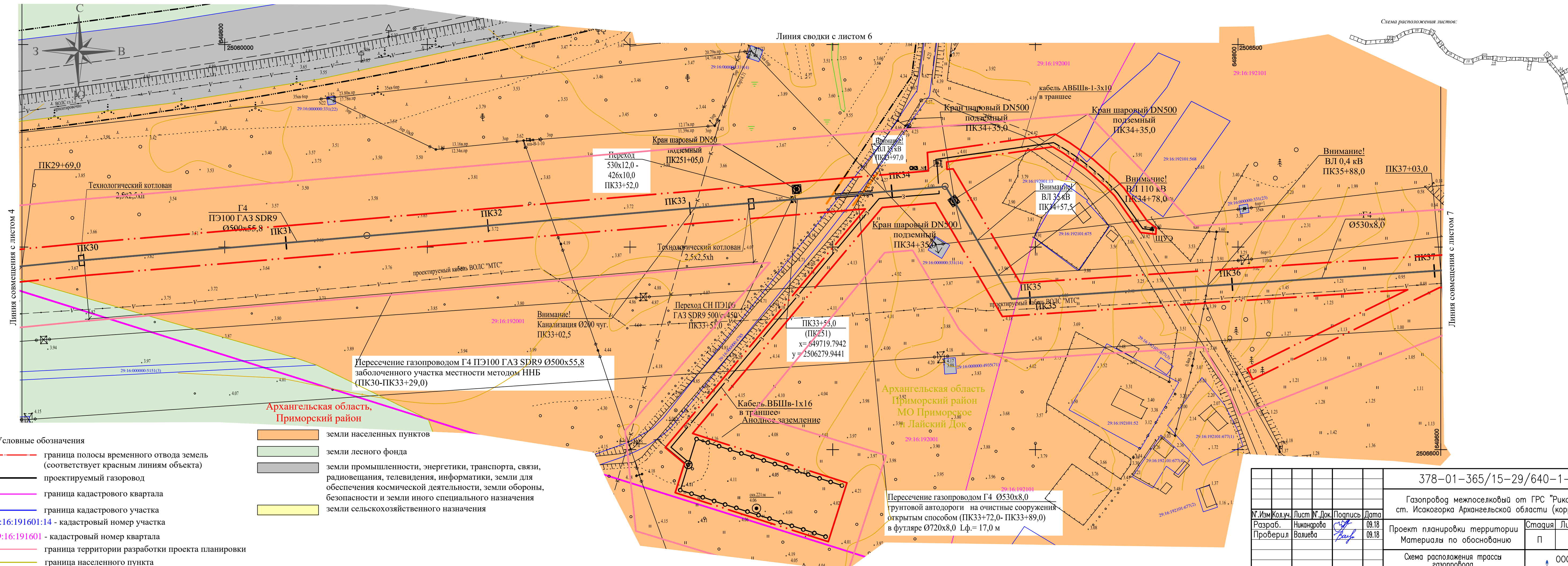
Лист № подл. 1347  
Взам. инв. №  
Изд. № подл.  
Подш. и дата

378-01-365/15-29/640-1-ППТ					
Газопровод межпоселковый от ГРС "Рикасиха" до ст. Исакогорка Архангельской области (корректировка)					
№.Изм.	Кол.уч.	Лист	№.Док.	Подпись	Дата
Разраб.	Никандрова	4	09.18	<i>С.Н. Никандрова</i>	09.18
Проверил	Валиева	4	09.18	<i>В.А. Валиева</i>	09.18
Проект планировки территории Материалы по обоснованию				Стадия	Лист
				П	4
Схема расположения трассы газопровода М1:1000				Листов	62
				ООО "ЭкспертГаз"	г.Санкт-Петербург
Формат А4x5					



Линия сводки с листом 6

Схема расположения листов:



Линия совмещения с листом 4

Линия совмещения с листом 7

Архангельская область,  
Приморский район

Архангельская область  
Приморский район  
МО Приморское  
и Лайский Док

Условные обозначения

- граница полосы временного отвода земель (соответствует красным линиям объекта)
- проектируемый газопровод
- граница кадастрового квартала
- граница кадастрового участка
- 29:16:191601:14 - кадастровый номер участка
- 29:16:191601 - кадастровый номер квартала
- граница территории разработки проекта планировки
- граница населенного пункта

- земли населенных пунктов
- земли лесного фонда
- земли промышленности, энергетики, транспорта, связи, радиовещания, телевидения, информатики, земли для обеспечения космической деятельности, земли обороны, безопасности и земли иного специального назначения
- земли сельскохозяйственного назначения

Переход  
530x12,0 -  
426x10,0  
ПК33+52,0

Пересечение газопроводом Г4 ПЭ100 ГАЗ SDR9 Ø500x55,8  
заболоченного участка местности методом ННБ  
(ПК30-ПК33+29,0)

ПК33+53,0  
(ПК251)  
x= 649719.7942  
y= 2506279.9441

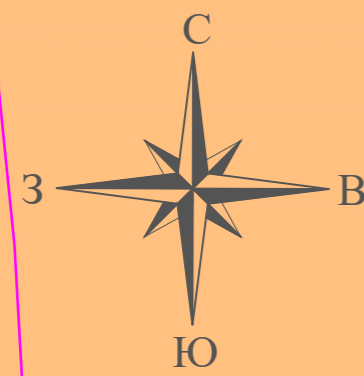
Пересечение газопроводом Г4 Ø530x8,0  
грунтовой автодороги на очистные сооружения  
открытым способом (ПК33+72,0- ПК33+89,0)  
в футляре Ø720x8,0 Lф.= 17,0 м

№.Изм	Кол.уч.	Лист	№.Док.	Подпись	Дата
Разраб.	Никанорова	5	09.18	<i>[Signature]</i>	09.18
Проверил	Валиева	5	09.18	<i>[Signature]</i>	09.18

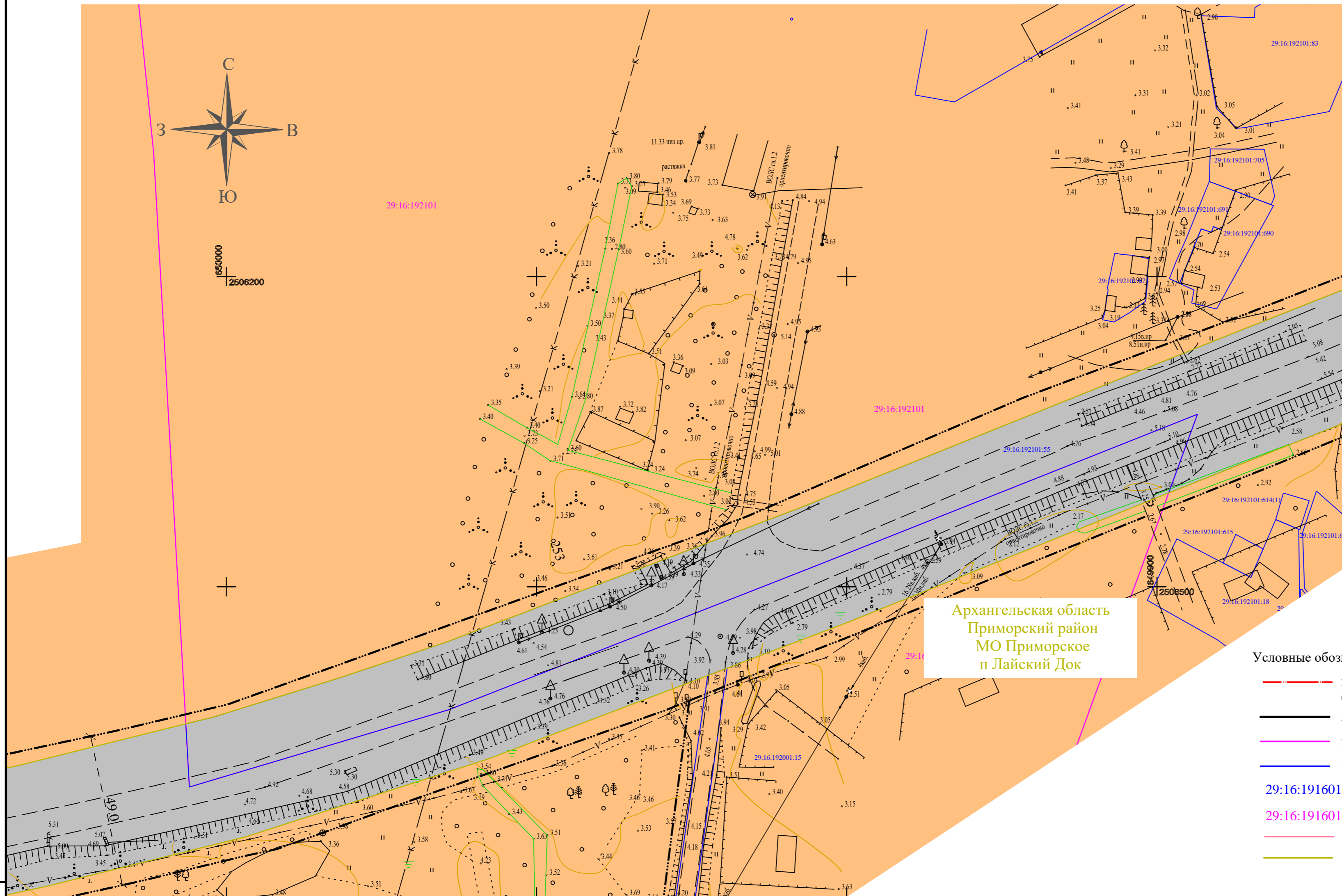
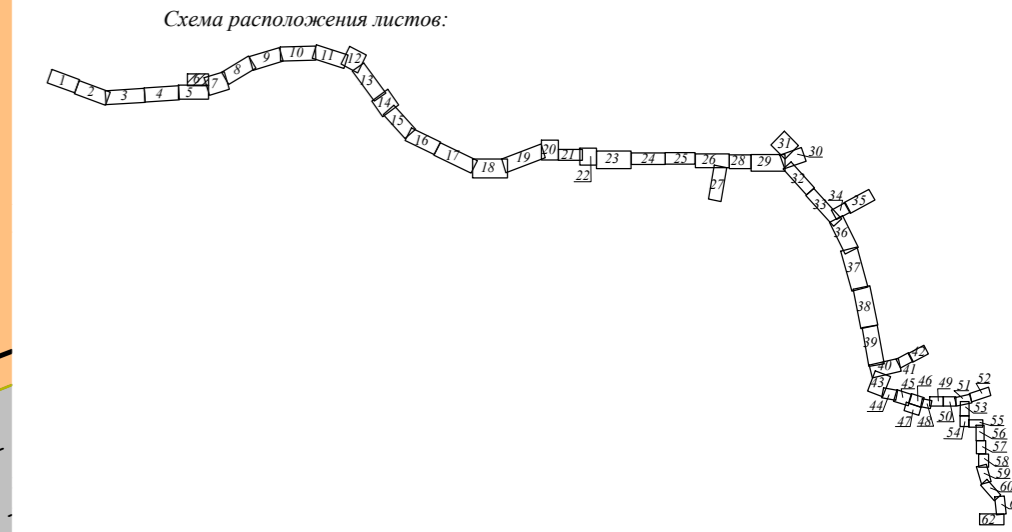
378-01-365/15-29/640-1-ППТ					
Газопровод межпоселковый от ГРС "Рикасиха" до ст. Исакогорка Архангельской области (корректировка)					
Проект планировки территории Материалы по обоснованию			Стадия	Лист	Листов
			П	5	62
Схема расположения трассы газопровода М1:1000			ООО "ЭкспертГаз" г. Санкт-Петербург		

Изм. № подл. 1347  
Подп. и дата  
Взам. инв. №





1:650000  
2506200



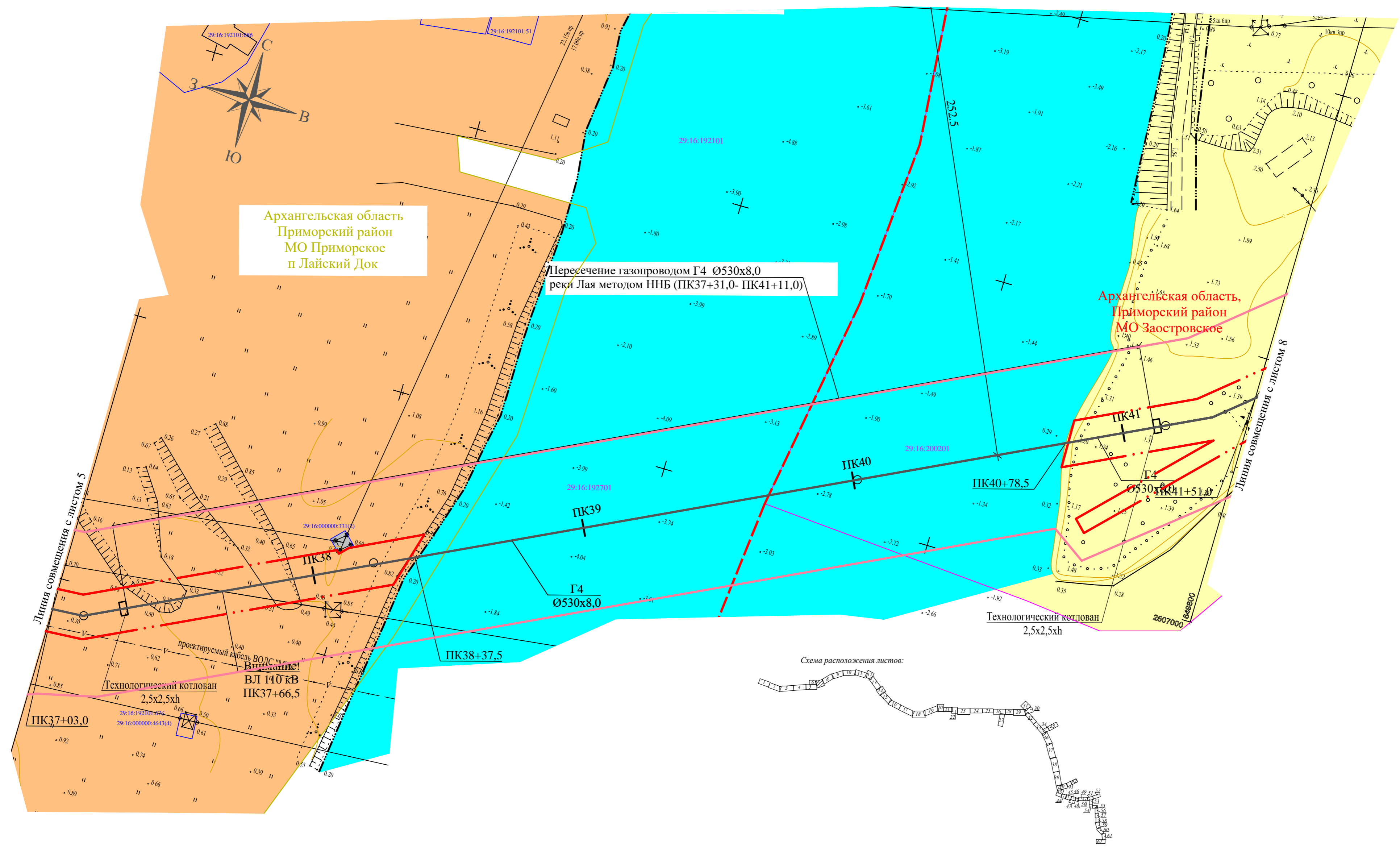
Архангельская область  
Приморский район  
МО Приморское  
п Лайский Док

- Условные обозначения
- граница полосы временного отвода земель (соответствует красным линиям объекта)
  - проектируемый газоровод
  - граница кадастрового квартала
  - граница кадастрового участка
  - 29:16:191601:14 - кадастровый номер участка
  - 29:16:191601 - кадастровый номер квартала
  - граница территории разработки проекта планировки
  - граница населенного пункта

- Линия совмещения с листом 5
- земли населенных пунктов
  - земли лесного фонда
  - земли промышленности, энергетики, транспорта, связи, радиовещания, телевидения, информатики, земли для обеспечения космической деятельности, земли обороны, безопасности и земли иного специального назначения
  - земли сельскохозяйственного назначения

Изм. №, дата, Подп. и дата, Инв. №, подл., Взам. инв. №

					378-01-365/15-29/640-1-ППТ					
					Газопровод межпоселковый от ГРС "Рикасиха" до ст. Исакогорка Архангельской области (корректировка)					
№.Изм.	Кол.уч.	Лист	№.Док.	Подпись	Дата	Проект планировки территории Материалы по обоснованию	Стадия	Лист	Листов	
Разраб.				Никанорова	09.18		П	6	62	
Проверил				Валиева	09.18					
					Схема расположения трассы газопровода М1:1000			ООО "ЭкспертГаз" г.Санкт-Петербург		
								Формат А2		



Архангельская область  
Приморский район  
МО Приморское  
п Лайский Док

Пересечение газопроводом Г4 Ø530x8,0  
реки Лая методом ННБ (ПК37+31,0- ПК41+11,0)

Архангельская область,  
Приморский район  
МО Заостровское

Условные обозначения

- граница полосы временного отвода земель (соответствует красным линиям объекта)
- проектируемый газопровод
- граница кадастрового квартала
- граница кадастрового участка
- 29:16:191601:14 - кадастровый номер участка
- 29:16:191601 - кадастровый номер квартала
- граница территории разработки проекта планировки
- граница населенного пункта
- - - границы муниципальных образований
- земли промышленности, энергетики, транспорта, связи, радиовещания, телевидения, информатики, земли для обеспечения космической деятельности, земли обороны, безопасности и земли иного специального назначения
- земли населенных пунктов
- земли лесного фонда
- земли сельскохозяйственного назначения
- земли водного фонда

378-01-365/15-29/640-1-ППТ				
Газопровод межпоселковый от ГРС "Рикасиха" до ст. Исакогорка Архангельской области (корректировка)				
№ Изм.	Кол.уч.	Лист № Док.	Подпись	Дата
			<i>Никанрова</i>	09.18
Разработчик	Никанрова	Проверил	Валеева	09.18
Проект планировки территории Материалы по обоснованию			Стадия	Лист
			П	7
Схема расположения трассы газопровода М1:1000			Листов	62
			ООО "ЭкспертГаз" г.Санкт-Петербург	

Инв. N подл. 1347

Взам. инв. N



автодорога федерального значения "Подъезд к т.г. Свердловск - М-8 "Холмогоры" Москва-Ярославль-Вологда-Архангельск"

Архангельская область,  
Приморский район  
МО Заостровское

Внимание!  
ВЛ 10 кВ  
ПК44+89,0

Внимание!  
ВЛ 35 кВ  
ПК45+33,0

Технологический котлован  
2,5x2,5хh

Пересечение газопроводом Г4 Ø530x8,0  
реки Шаростровка методом ННБ (ПК43- ПК45+53,0)

Схема расположения листов:

Инв. № подл. 1314  
Подл. и дата  
Взам. инв. №

Условные обозначения:

- граница полосы временного отвода земель (соответствует красным линиям объекта)
  - проектируемый газопровод
  - граница кадастрового квартала
  - граница кадастрового участка
- 29:16:191601:14 - кадастровый номер участка  
29:16:191601 - кадастровый номер квартала  
--- граница территории разработки проекта планировки

- земли населенных пунктов
- земли лесного фонда
- земли промышленности, энергетики, транспорта, связи, радиовещания, телевидения, информатики, земли для обеспечения космической деятельности, земли обороны, безопасности и земли иного специального назначения
- земли сельскохозяйственного назначения
- земли водного фонда

				378-01-365/15-29/640-1-ППТ					
				Газопровод межпоселковый от ГРС "Рикасиха" до ст. Исакогорка Архангельской области (корректировка)					
№.Изм	Кол.уч.	Лист	№.Док.	Подпись	Дата	Проект планировки территории Материалы по обоснованию	Стадия	Лист	Листов
Разраб.	Никанрова	8	09.18	<i>С.И. Никанрова</i>	09.18		П	8	62
Проверил	Валиева			<i>В.А. Валиева</i>		Схема расположения трассы газопровода М1:1000		ООО "ЭкспертГаз" г. Санкт-Петербург Формат А4х4	



автодорога федерального значения "Подъезд к г.Северодвинск от М-8 "Холмогоры" Москва-Ярославль-Вологда-Архангельск"

Внимание!  
ВЛ 35 кВ  
ПК51+82,0

Внимание!  
ВЛ 10 кВ  
ПК52+43,0

Архангельская область,  
Приморский район  
МО Заостровское

Архангельская область,  
Приморский район  
МО Заостровское

Пересечение газопроводом Г4 Ø530x8,0  
реки Шаростровка методом ННБ (ПК51+33,0- ПК52+78,0)

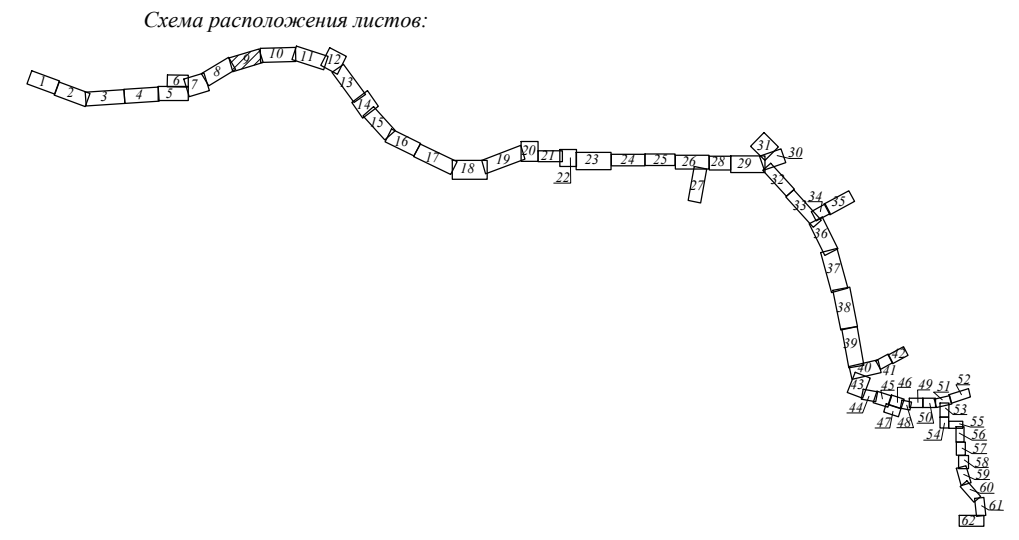
Технологический котлован  
2,5x2,5xh

Условные обозначения

- граница полосы временного отвода земель (соответствует красным линиям объекта)
- проектируемый газопровод
- граница кадастрового квартала
- граница кадастрового участка
- 29:16:191601:14 - кадастровый номер участка
- 29:16:191601 - кадастровый номер квартала
- граница территории разработки проекта планировки

- земли населенных пунктов
- земли лесного фонда
- земли промышленности, энергетики, транспорта, связи, радиовещания, телевидения, информатики, земли для обеспечения космической деятельности, земли обороны, безопасности и земли иного специального назначения
- земли сельскохозяйственного назначения
- земли водного фонда

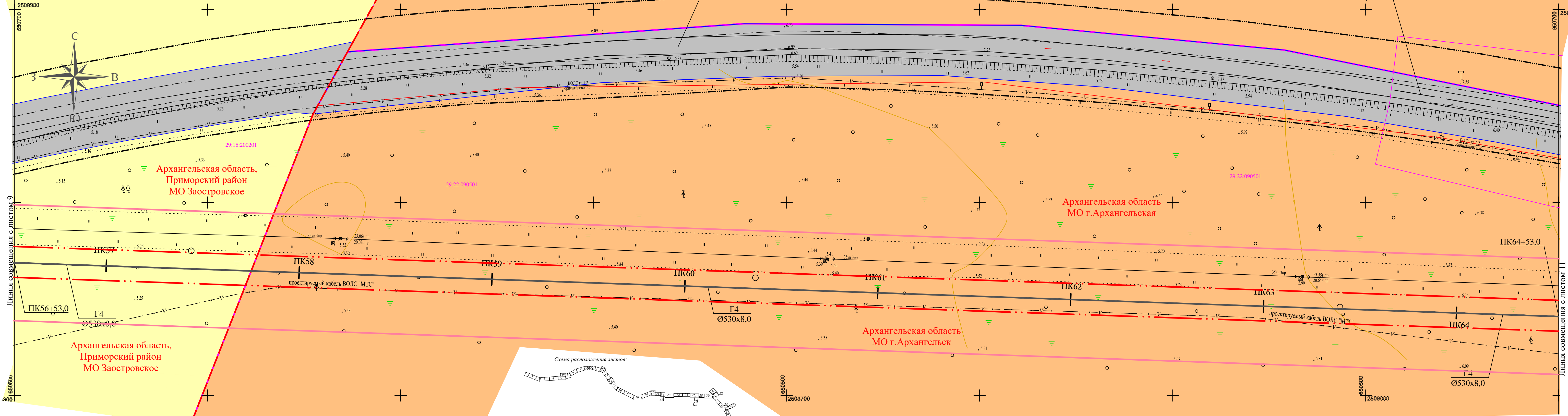
					378-01-365/15-29/640-1-ППТ				
					Газопровод межпоселковый от ГРС "Рикасиха" го ст. Исакогорка Архангельской области (корректировка)				
№.Изм	Кол.уч.	Лист	№.Док.	Подпись	Дата	Проект планировки территории Материалы по обоснованию	Стадия	Лист	Листов
Разраб.	Никанрова	9		<i>С.И. [подпись]</i>	09.18		П	9	62
Проверил	Валиева			<i>В.И. [подпись]</i>	09.18	Схема расположения трассы газопровода М1:1000		ООО "ЭкспертГаз" г.Санкт-Петербург	
					Формат А4x4				



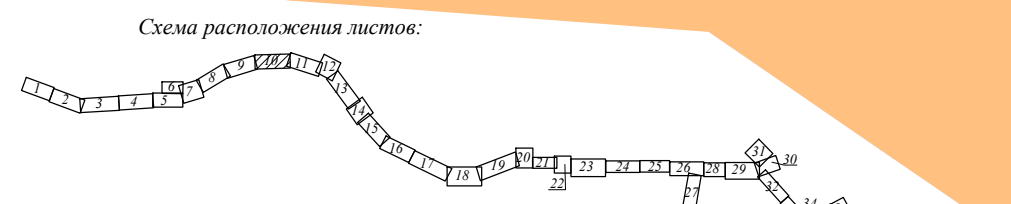
Инв. № подл. 1347  
Взам. инв. №  
Подп. и дата

автодорога федерального значения "Подъезд к г.Северодвинск от М-8 "Холмогоры" Москва-Ярославль-Вологда-Архангельск"

ось проектируемой автодороги



- Условные обозначения
- граница полосы временного отвода земель (соответствует красным линиям объекта)
  - проектируемый газопровод
  - граница кадастрового квартала
  - граница кадастрового участка
  - 29:16:191601:14 - кадастровый номер участка
  - 29:16:191601 - кадастровый номер квартала
  - граница территории разработки проекта планировки
  - границы муниципальных образований
  - земли населенных пунктов
  - земли лесного фонда
  - земли промышленности, энергетики, транспорта, связи, радиовещания, телевидения, информатики, земли для обеспечения космической деятельности, земли обороны, безопасности и земли иного специального назначения
  - земли сельскохозяйственного назначения

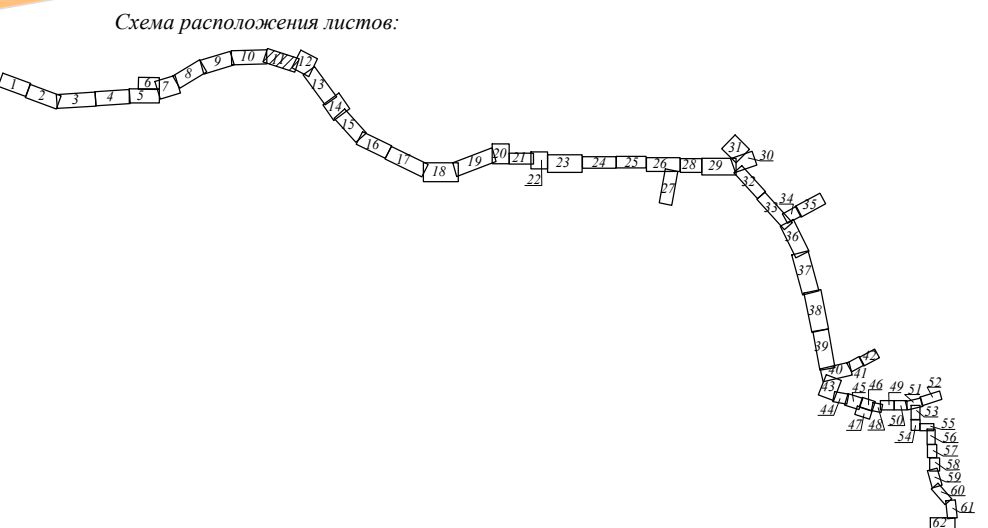
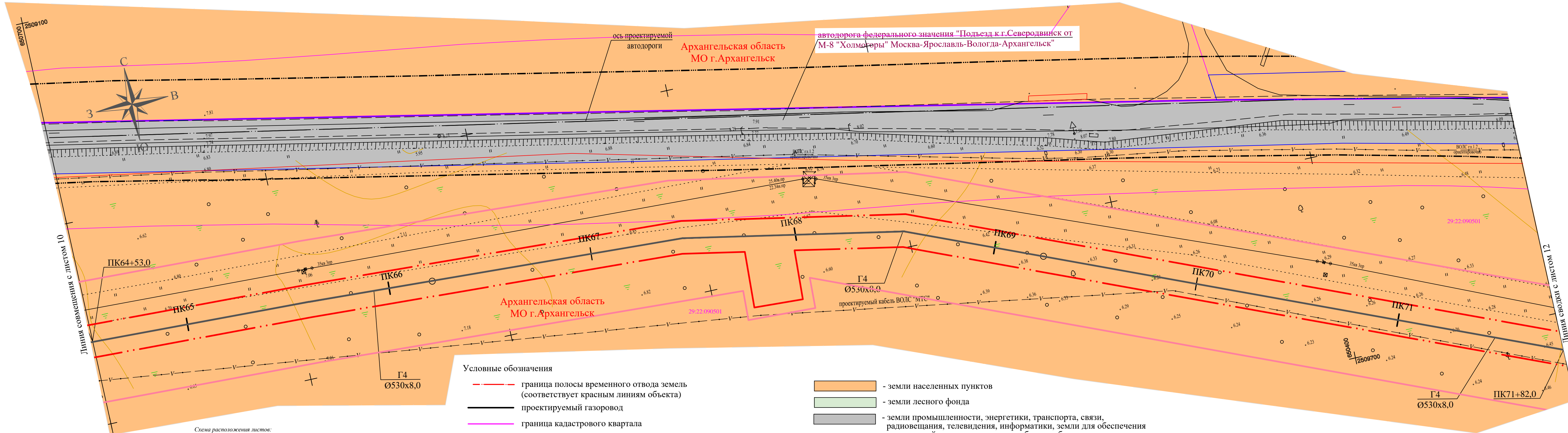


Лист № подл. 13-47  
Взам. лив. №

378-01-365/15-29/640-1-ППТ					
Газопровод межпоселковый от ГРС "Рикасиха" до ст. Исакогорка Архангельской области (корректировка)					
№.Изм.	Кол.уч.	Лист	№.Док.	Подпись	Дата
Разраб.	Никандрова	10	09.18	<i>С.Н. Никандрова</i>	09.18
Проверил	Валева	10	09.18	<i>В.А. Валева</i>	09.18
Проект планировки территории Материалы по обоснованию				Стадия	Лист
				П	10
Схема расположения трассы газопровода М1:1000				Листов	62
				ООО "ЭкспертГаз"	г.Санкт-Петербург
				ЭкспертГаз	Формат А4x5



Инв. № подл. 1347  
 Подл. и дата  
 Взам. инв. №

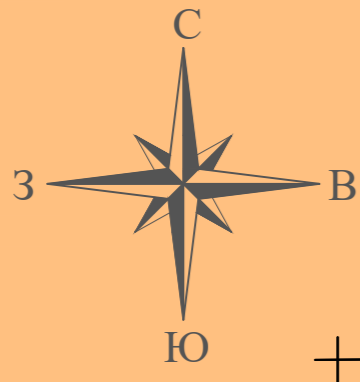


- Условные обозначения**
- граница полосы временного отвода земель (соответствует красным линиям объекта)
  - проектируемый газопровод
  - граница кадастрового квартала
  - граница кадастрового участка
  - 29:16:191601:14 - кадастровый номер участка
  - 29:16:191601 - кадастровый номер квартала
  - граница территории разработки проекта планировки

- земли населенных пунктов
- земли лесного фонда
- земли промышленности, энергетики, транспорта, связи, радиовещания, телевидения, информатики, земли для обеспечения космической деятельности, земли обороны, безопасности и земли иного специального назначения
- земли сельскохозяйственного назначения

				378-01-365/15-29/640-1-ППТ					
				Газопровод межпоселковый от ГРС "Рикасиха" до ст. Исакогорка Архангельской области (корректировка)					
№.Изм	Кол.уч.	Лист	№.Док.	Подпись	Дата	Проект планировки территории Материалы по обоснованию	Стадия	Лист	Листов
Разраб.	Никанорова	11		<i>С.И. Никанорова</i>	09.18		П	11	62
Проверил	Валиева			<i>В.А. Валиева</i>	09.18				
				Схема расположения трассы газопровода М1:1000			ООО "ЭкспертГаз" г. Санкт-Петербург		





Выход газопровода Г4  
 Ø108x4,0 из земли  
 ПК257+69,0  
 к ГРПБ №1 н.п. Цигломень  
 x= 650545.4046  
 y= 2510035.8593

Архангельская область  
 МО г.Архангельск

- Условные обозначения
- граница полосы временного отвода земель (соответствует красным линиям объекта)
  - проектируемый газопровод
  - граница кадастрового квартала
  - граница кадастрового участка
  - 29:16:191601:14 кадастровый номер участка
  - 29:16:191601 кадастровый номер квартала
  - граница территории разработки проекта планировки
  - земли населенных пунктов
  - земли лесного фонда
  - земли промышленности, энергетики, транспорта, связи, радиовещания, телевидения, информатики, земли для обеспечения космической деятельности, земли обороны, безопасности и земли иного специального назначения
  - земли сельскохозяйственного назначения

Г4  
 Ø108x4,0  
 Переход  
 159x4,5-108x4,0  
 ПК256+96,5  
 Кран шаровой  
 DN100  
 подземный  
 на н.п. Глиинник  
 т.1+05,0  
 Технологический котлован  
 2,5x2,5xh

ГРПБ №1  
 (н.п. Цигломень)

Тройник  
 159x4,5-108x4,0  
 ПК256+96,0  
 (т.1)  
 x= 650521.2756  
 y= 2509974.1015

Пересечение газопроводом Г4 Ø159x5,0 автодороги  
 федерального значения "Подъезд к г.Северодвинск от М-8  
 "Холмогоры" Москва-Ярославль-Вологда-Архангельск" на  
 участке км 12+030 методом ННБ (ПК255+70,0- ПК256+73,0)  
 в футляре Ø377x6,0 Lф.= 105,0 м

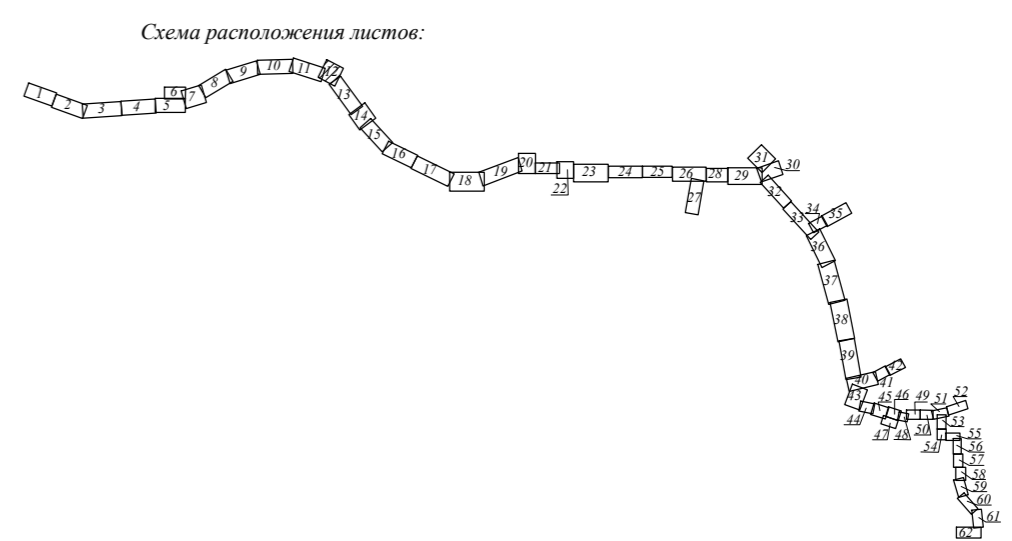
Архангельская область  
 МО г.Архангельск

Технологический котлован  
 2,5x2,5xh  
 Г4  
 Ø108x4,0  
 Кран шаровой DN150  
 подземный  
 ПК255+49,0

ось проектируемой  
 автодороги  
 Внимание!  
 Кабель связи ВОЛС  
 ПК256+07,5

ПК72+79,5  
 (ПК255)  
 x= 650344.3741  
 y = 2509889.8054

Переход  
 530x12,0 - 426x10,0  
 ПК72+80,0  
 Г4  
 Ø426x8,0



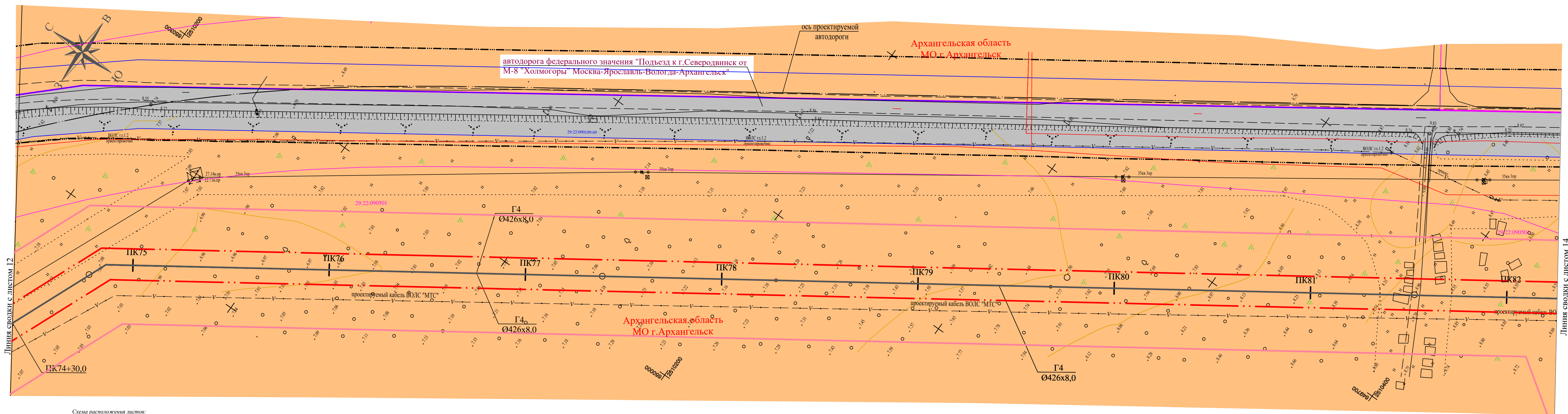
Инв. N подл. 1347

Линия совмещения с листом 11

Линия совмещения с листом 13

378-01-365/15-29/640-1-ППТ				
Газопровод межпоселковый от ГРС "Рикасиха" до ст. Исакогорка Архангельской области (корректировка)				
№.Изм.	Кол.уч.	Лист	№.Док.	Дата
Разраб.	Никандрова	09.18		
Проверил	Валиева	09.18		
Проект планировки территории Материалы по обоснованию			Стадия	Лист
			П	12
Схема расположения трассы газопровода М1:1000			Листов	62
			ООО "ЭкспертГаз" г.Санкт-Петербург	
Формат А2				





автоторога федерального значения "Подъезд к г.Северодвинск от М-8 "Холмогоры" Москва-Ярославль-Вологда-Архангельск"

Архангельская область  
МО г.Архангельск

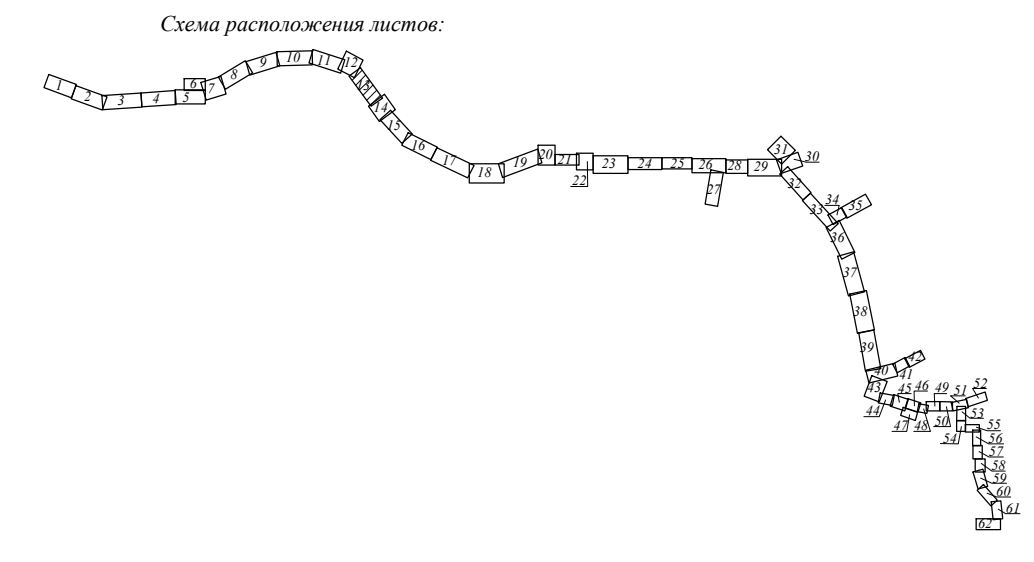
Архангельская область  
МО г.Архангельск

Г4  
Ø426x8,0

Г4  
Ø426x8,0

Г4  
Ø426x8,0

Лист № подл. 1347  
Взам. инв. №  
Пошл. и дата  
Линия свода с листом 12

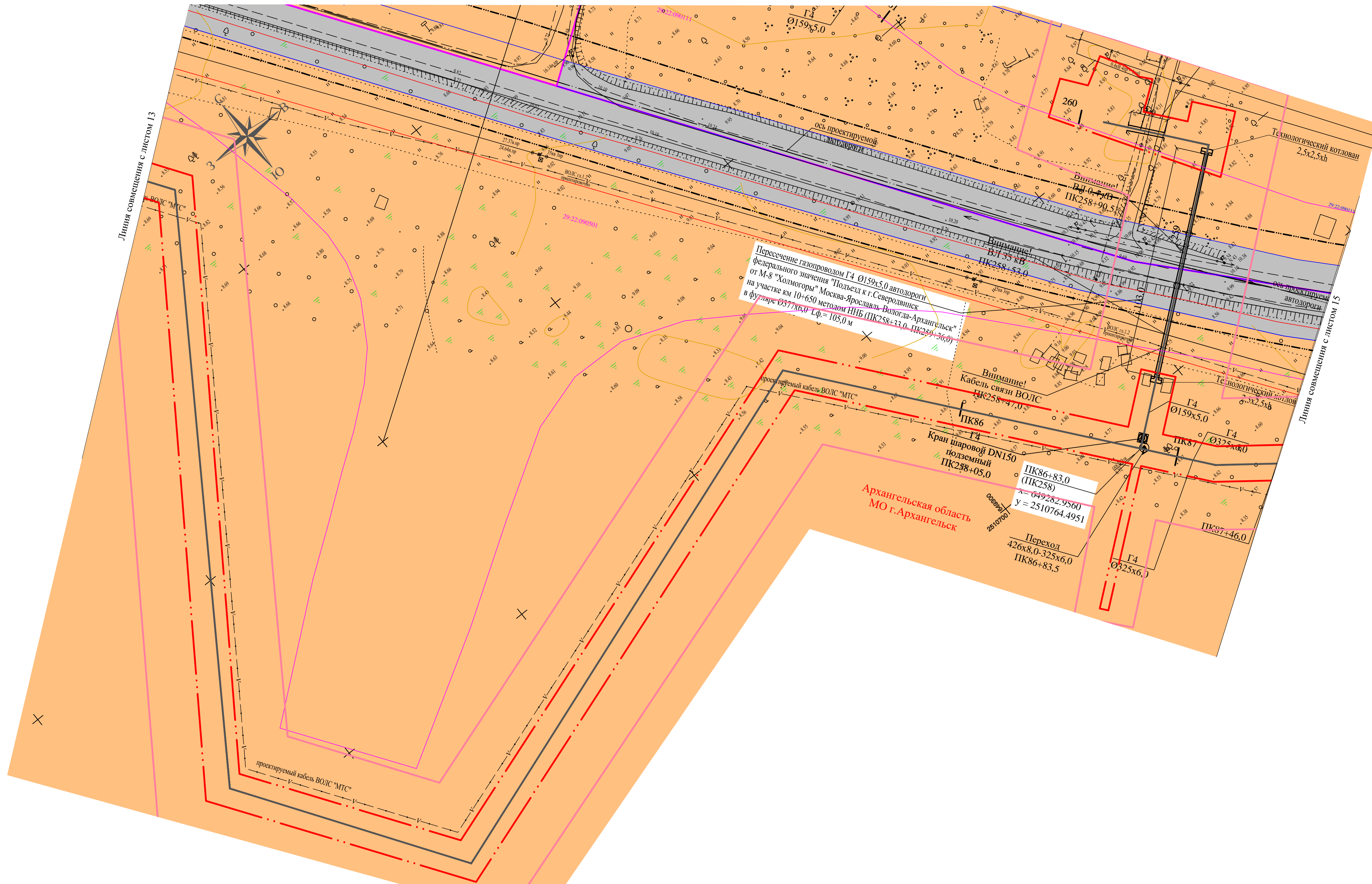


- Условные обозначения
- граница полосы временного отвода земель (соответствует красным линиям объекта)
  - проектируемый газопровод
  - граница кадастрового квартала
  - граница кадастрового участка
  - 29:16:191601:14 - кадастровый номер участка
  - 29:16:191601 - кадастровый номер квартала
  - граница территории разработки проекта планировки
  - земли населенных пунктов
  - земли лесного фонда
  - земли промышленности, энергетики, транспорта, связи, радиовещания, телевидения, информатики, земли для обеспечения космической деятельности, земли обороны, безопасности и земли иного специального назначения
  - земли сельскохозяйственного назначения

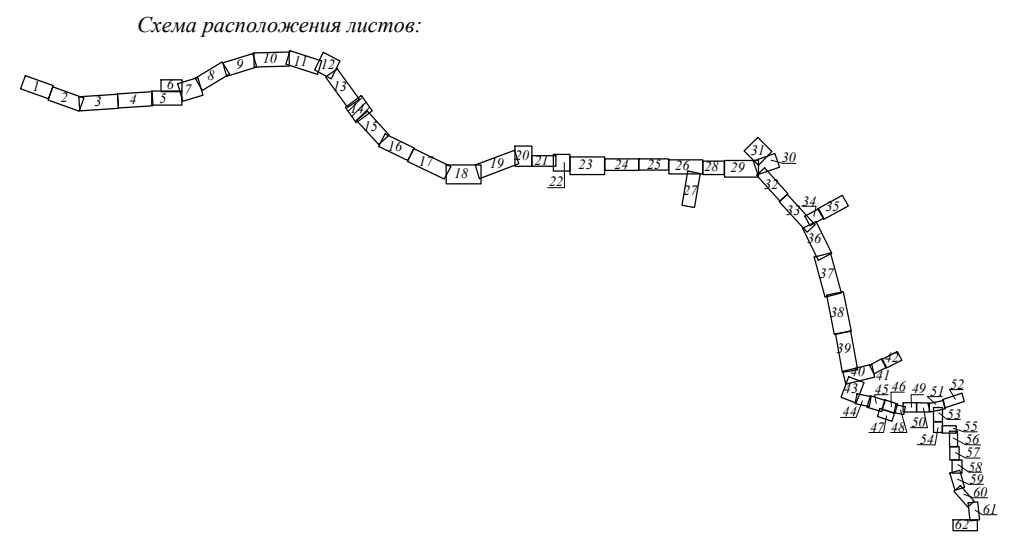
Линия свода с листом 14

378-01-365/15-29/640-1-ППТ					
Газопровод межпоселковый от ГРС "Рикасиха" до ст. Исакогорка Архангельской области (корректировка)					
№.Изм.	Кол.уч.	Лист	№.Док.	Подпись	Дата
Разраб.	Никандрова	13	09.18	<i>[Signature]</i>	09.18
Проверил	Валева			<i>[Signature]</i>	
Проект планировки территории Материалы по обоснованию				Стадия	Лист
				П	13
Схема расположения трассы газопровода М1:1000				Листов	62
				ООО "ЭкспертГаз" г.Санкт-Петербург	
Формат А4x5					





- Условные обозначения
- граница полосы временного отвода земель (соответствует красным линиям объекта)
  - проектируемый газопровод
  - граница кадастрового квартала
  - граница кадастрового участка
  - 29:16:191601:14 кадастровый номер участка
  - 29:16:191601 кадастровый номер квартала
  - граница территории разработки проекта планировки
  - земли населенных пунктов
  - земли лесного фонда
  - земли промышленности, энергетики, транспорта, связи, радиовещания, телевидения, информатики, земли для обеспечения космической деятельности, земли обороны, безопасности и земли иного специального назначения
  - земли сельскохозяйственного назначения



Изм. № подл. Подл. и дата

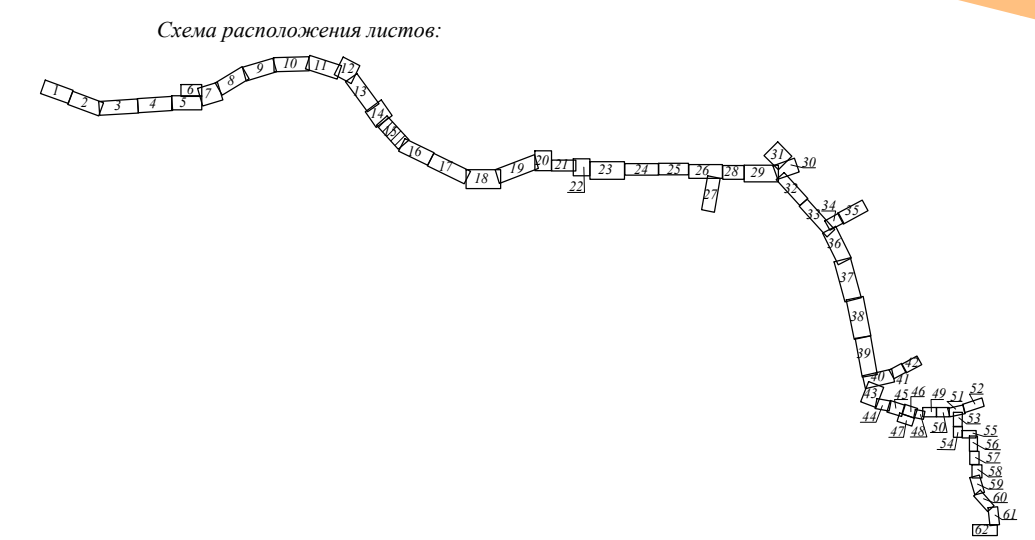
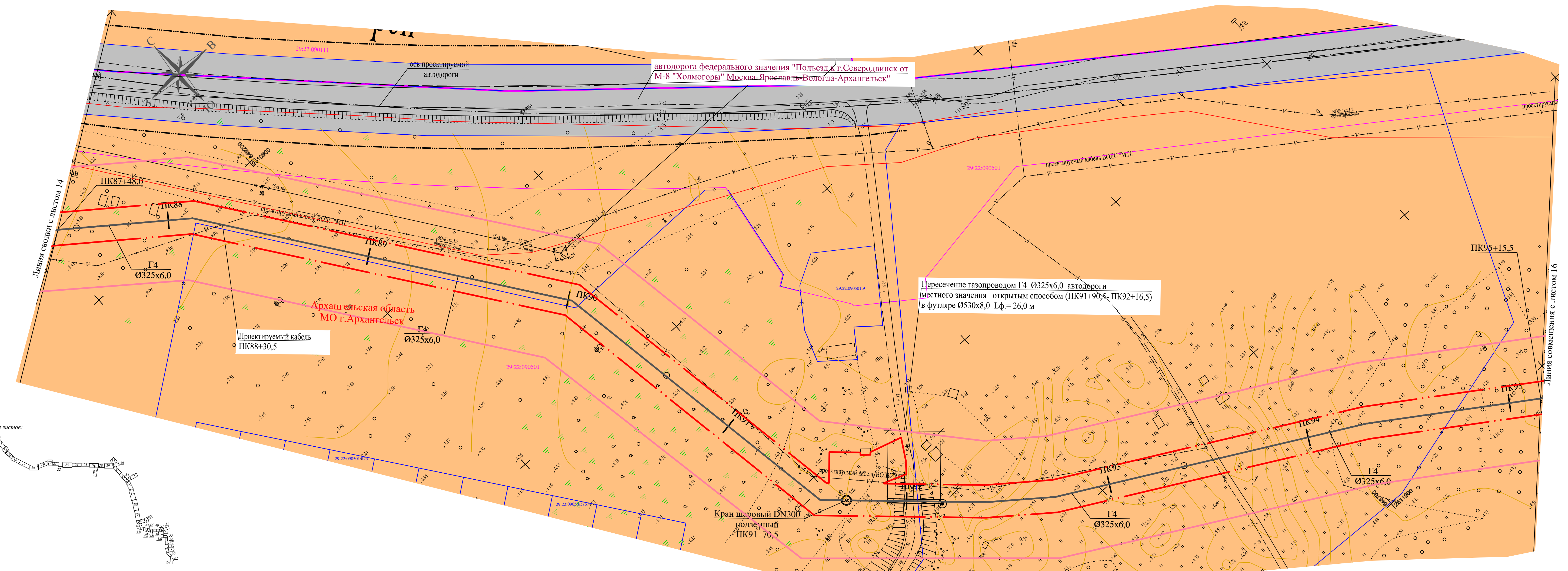
1347

Взам. инв. №

378-01-365/15-29/640-1-ППТ					
Газопровод межпоселковый от ГРС "Рикасиха" до ст. Исакогорка Архангельской области (корректировка)					
№.Изм.	Кол.уч.	Лист	№.Док.	Подпись	Дата
Разраб.		Никанорова			09.18
Проверил		Валева			09.18
Проект планировки территории			Стация	Лист	Листов
Материалы по обоснованию			П	14	62
Схема расположения трассы газопровода М1:1000				ООО "ЭкспертГаз" г.Санкт-Петербург	



- Условные обозначения
- граница полосы временного отвода земель (соответствует красным линиям объекта)
  - проектируемый газопровод
  - граница кадастрового квартала
  - граница кадастрового участка
  - 29:16:191601:14 - кадастровый номер участка
  - 29:16:191601 - кадастровый номер квартала
  - граница территории разработки проекта планировки
  - земли населенных пунктов
  - земли лесного фонда
  - земли промышленности, энергетики, транспорта, связи, радиовещания, телевидения, информатики, земли для обеспечения космической деятельности, земли обороны, безопасности и земли иного специального назначения
  - земли сельскохозяйственного назначения

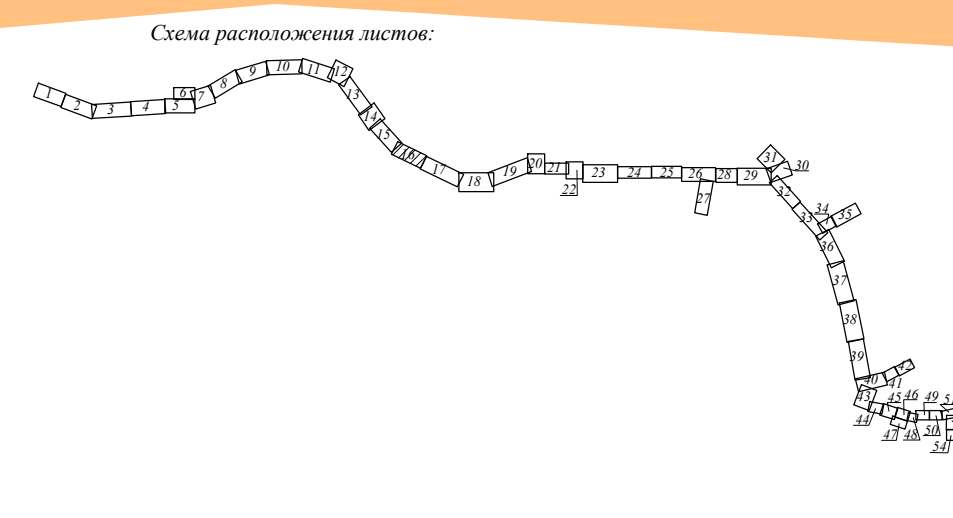
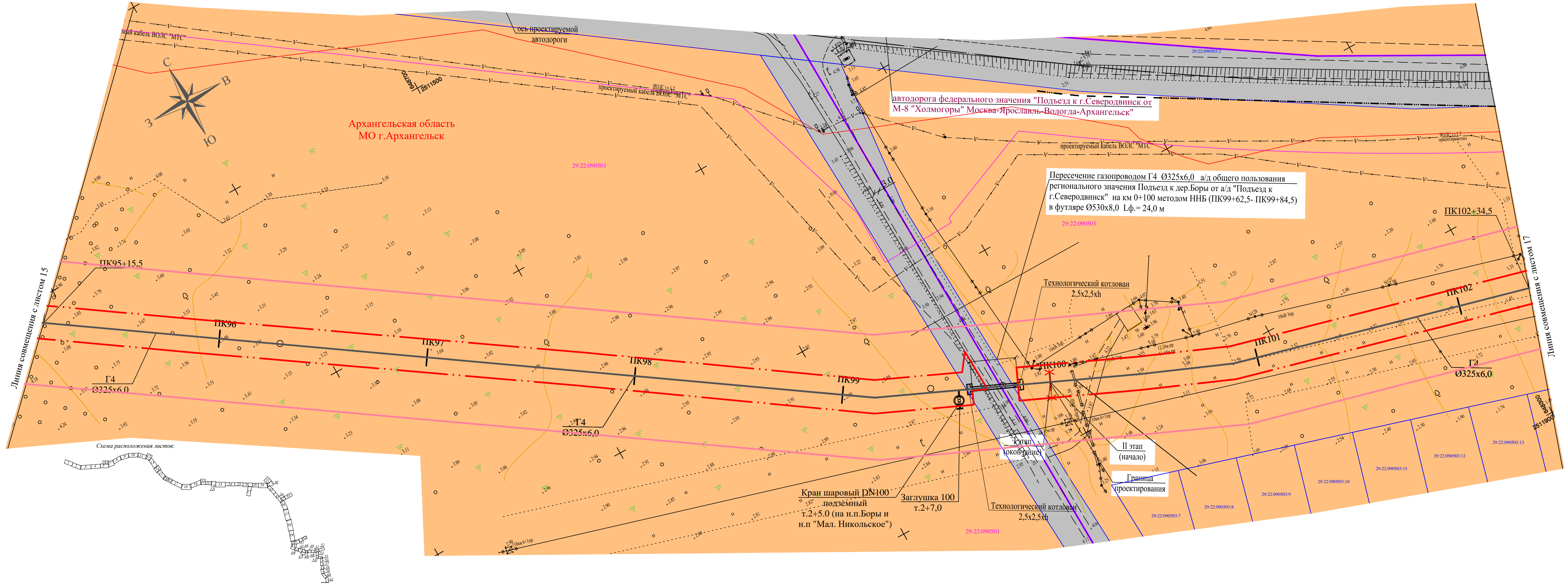


378-01-365/15-29/640-1-ППТ					
Газопровод межпоселковый от ГРС "Рикасиха" до ст. Исакогорка Архангельской области (корректировка)					
№.Изм.	Кол.уч.	Лист	№.Док.	Подпись	Дата
Разраб.	Никандрова	15	09.18	<i>[Signature]</i>	09.18
Проверил	Валиева	15	09.18	<i>[Signature]</i>	09.18
Проект планировки территории Материалы по обоснованию				Стадия	Лист
				П	15
Схема расположения трассы газопровода М1:1000				Листов	62
				ООО "ЭкспертГаз" г.Санкт-Петербург	

Лист № подл. 1347  
Взам. лив. № 1347  
Изм. № подл. 1347  
Дата 09.18



Лист № подл. 1347  
 Взам. инв. №  
 Подп. и дата

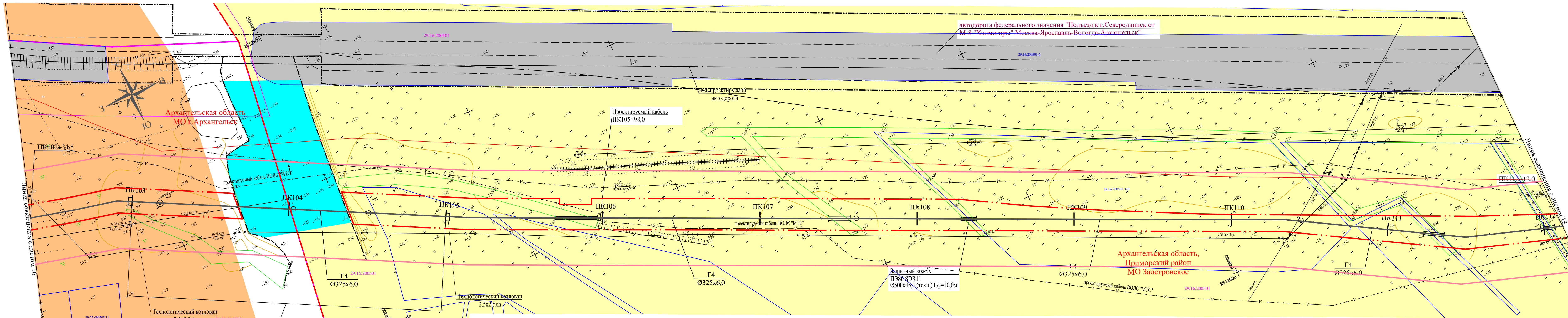


- Условные обозначения
- граница полосы временного отвода земель (соответствует красным линиям объекта)
  - проектируемый газопровод
  - граница кадастрового квартала
  - граница кадастрового участка
  - 29:16:191601:14 - кадастровый номер участка
  - 29:16:191601 - кадастровый номер квартала
  - граница территории разработки проекта планировки
  - земли населенных пунктов
  - земли лесного фонда
  - земли промышленности, энергетики, транспорта, связи, радиовещания, телевидения, информатики, земли для обеспечения космической деятельности, земли обороны, безопасности и земли иного специального назначения
  - земли сельскохозяйственного назначения

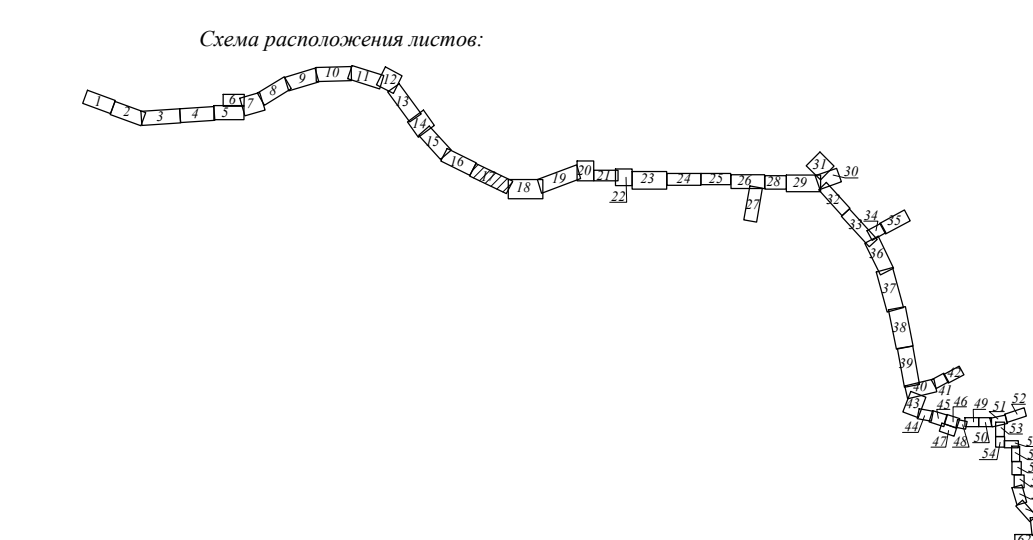
378-01-365/15-29/640-1-ППТ					
Газопровод межпоселковый от ГРС "Рикасиха" до ст. Исакогорка Архангельской области (корректировка)					
№.Изм.	Кол.уч.	Лист	№.Док.	Подпись	Дата
Разраб.	Никандрова	16	09.18	<i>[Signature]</i>	09.18
Проверил	Валева			<i>[Signature]</i>	
Проект планировки территории Материалы по обоснованию				Стадия	Лист
				П	16
					62
Схема расположения трассы газопровода М1:1000				ООО "ЭкспертГаз" г. Санкт-Петербург	



Лист № подл. 1347  
 Подл. и дата  
 Взам. инв. №



Пересечение газопроводом Г4 Ø325x6,0  
 реки Виткурья методом ННБ (ПК103- ПК105)



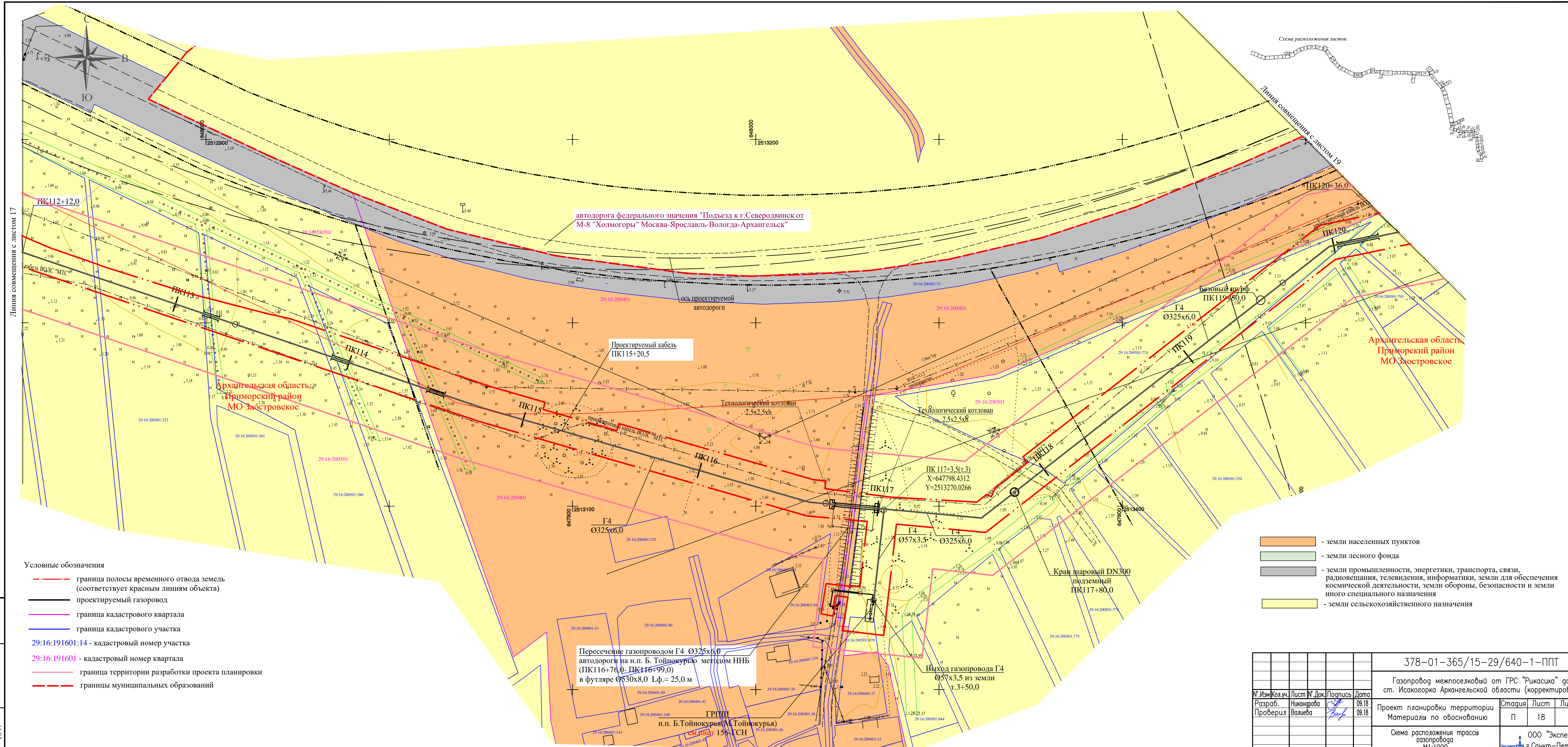
- земли населенных пунктов
- земли лесного фонда
- земли промышленности, энергетики, транспорта, связи, радиовещания, телевидения, информатики, земли для обеспечения космической деятельности, земли обороны, безопасности и земли иного специального назначения
- земли сельскохозяйственного назначения
- земли водного фонда

Условные обозначения

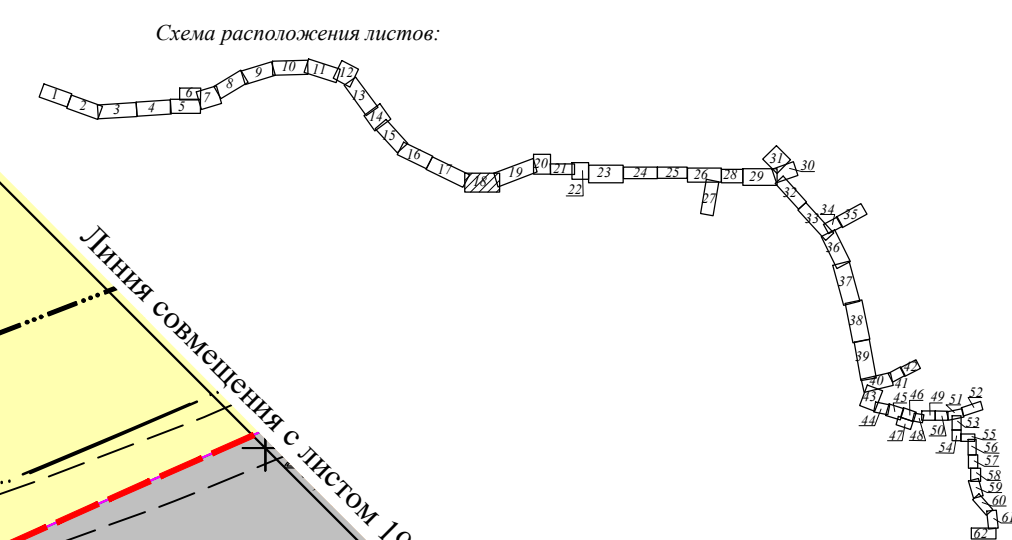
- граница полосы временного отвода земель (соответствует красным линиям объекта)
- проектируемый газопровод
- граница кадастрового квартала
- граница кадастрового участка
- 29:16:191601:14 - кадастровый номер участка
- 29:16:191601 - кадастровый номер квартала
- граница территории разработки проекта планировки
- границы муниципальных образований

378-01-365/15-29/640-1-ППТ					
Газопровод межпоселковый от ГРС "Рикасиха" го ст. Исакогорка Архангельской области (корректировка)					
№.Изм.	Кол.уч.	Лист	№.Док.	Подпись	Дата
Разраб.	Никанорова	17	09.18	<i>[Signature]</i>	09.18
Проверил	Валиева			<i>[Signature]</i>	
Проект планировки территории Материалы по обоснованию				Стация	Лист
				П	17
Схема расположения трассы газопровода М1:1000				Листов	62
				ООО "ЭкспертГаз" г.Санкт-Петербург	





Линия совмещения с листом Г7



- Условные обозначения**
- граница полосы временного отвода земель (соответствует красным линиям объекта)
  - проектируемый газопровод
  - граница кадастрового квартала
  - граница кадастрового участка
  - 29:16:191601:14 - кадастровый номер участка
  - 29:16:191601 - кадастровый номер квартала
  - граница территории разработки проекта планировки
  - границы муниципальных образований

- земли населенных пунктов
- земли лесного фонда
- земли промышленности, энергетики, транспорта, связи, радиовещания, телевидения, информатики, земли для обеспечения космической деятельности, земли обороны, безопасности и земли иного специального назначения
- земли сельскохозяйственного назначения

Пересечение газопроводом Г4 Ø325x6,0  
автотрассы на н.п. Б. Тойнокурью методом ННБ  
(ПК116+76,0 - ПК116+99,0)  
в футляре Ø530x8,0 Лф. = 25,0 м

Выход газопровода Г4  
Ø57x3,5 из земли  
т.3+50,0

378-01-365/15-29/640-1-ППТ				
Газопровод межпоселковый от ГРС "Рикасика" до ст. Исакогорка Архангельской области (корректировка)				
№ Изм.	Кол.уч.	Лист	№ Док.	Подпись
Разработчик	Никанорова	09.18		
Проверил	Валева	09.18		
Проект планировки территории		Страница	Лист	Листов
Материалы по обоснованию		П	18	62
Схема расположения трассы газопровода М1:1000			ООО "ЭкспертГаз" г.Санкт-Петербург	

Имя, N подл. Подл. и дата Взам. инв. N 1347

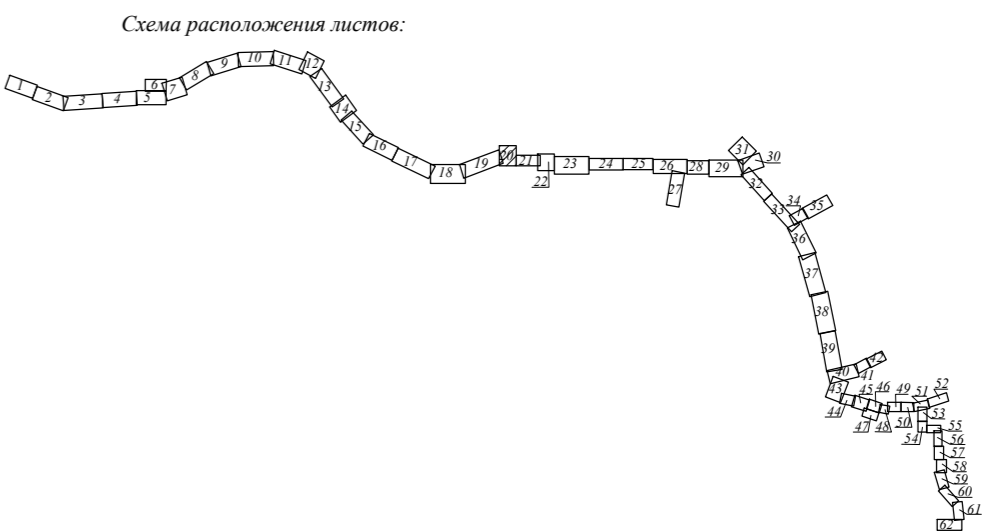






Условные обозначения

- граница полосы временного отвода земель (соответствует красным линиям объекта)
- проектируемый газопровод
- граница кадастрового квартала
- граница кадастрового участка
- 29:16:191601:14 - кадастровый номер участка
- 29:16:191601 - кадастровый номер квартала
- граница территории разработки проекта планировки
- границы муниципальных образований
- земли населенных пунктов
- земли лесного фонда
- земли промышленности, энергетики, транспорта, связи, радиовещания, телевидения, информатики, земли для обеспечения космической деятельности, земли обороны, безопасности и земли иного специального назначения
- земли сельскохозяйственного назначения



Пересечение газопроводом Г4 Ø108x4,0 автодороги федерального значения "Подъезд к г.Северодвинск от М-8 "Холмогоры" Москва-Ярославль-Вологда-Архангельск" на участке км 6+300 методом ННБ (ПК263+13,0- ПК265+13,0) в футляре Ø273x6,0 Lф.= 202,0 м

Внимание!  
Кабель возд. ПК  
Внимание!  
ВЛ 0,4 кВ ПК  
ось проектируемой автодороги

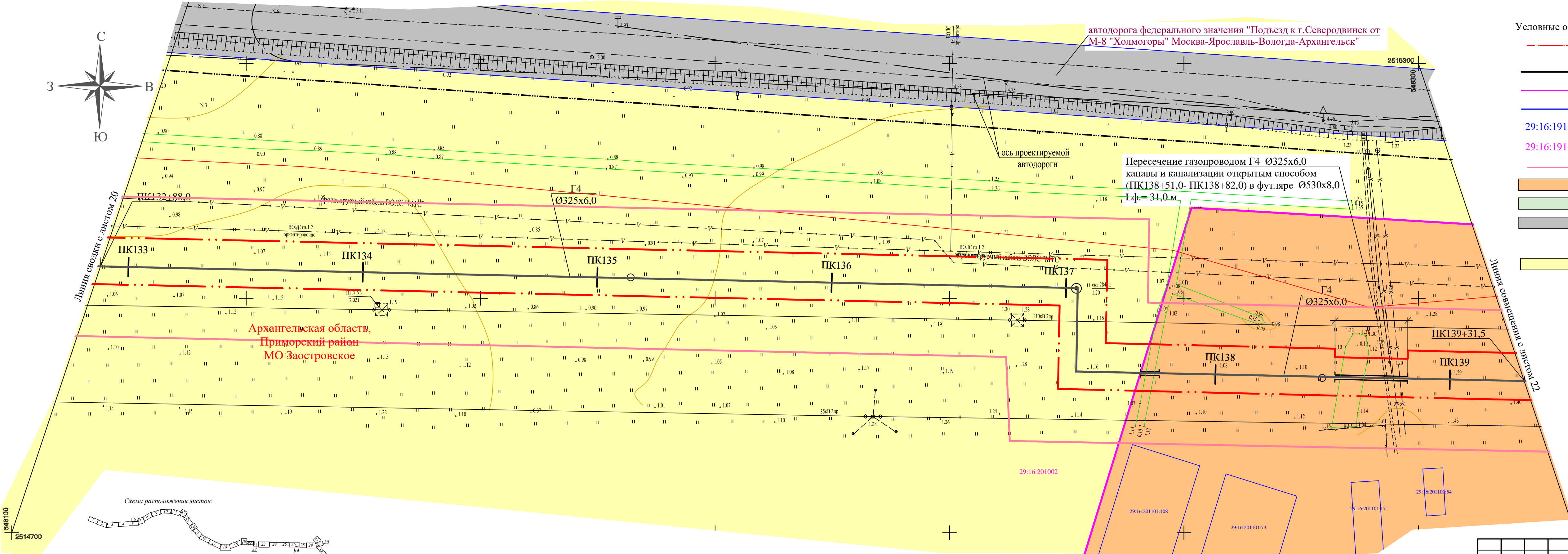
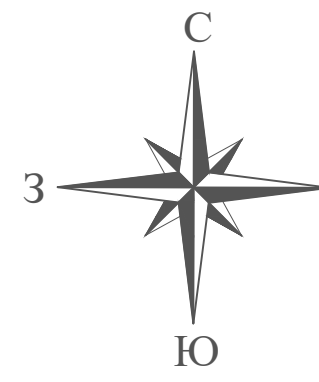
Внимание!  
Кабель связи ВОЛС ПК  
Внимание!  
Кабель связи ВОЛС ПК

Кран шаровый DN100  
подземный ПК263+5,0 ПК132+88,0

Изм. № подл. Подл. и дата  
1314

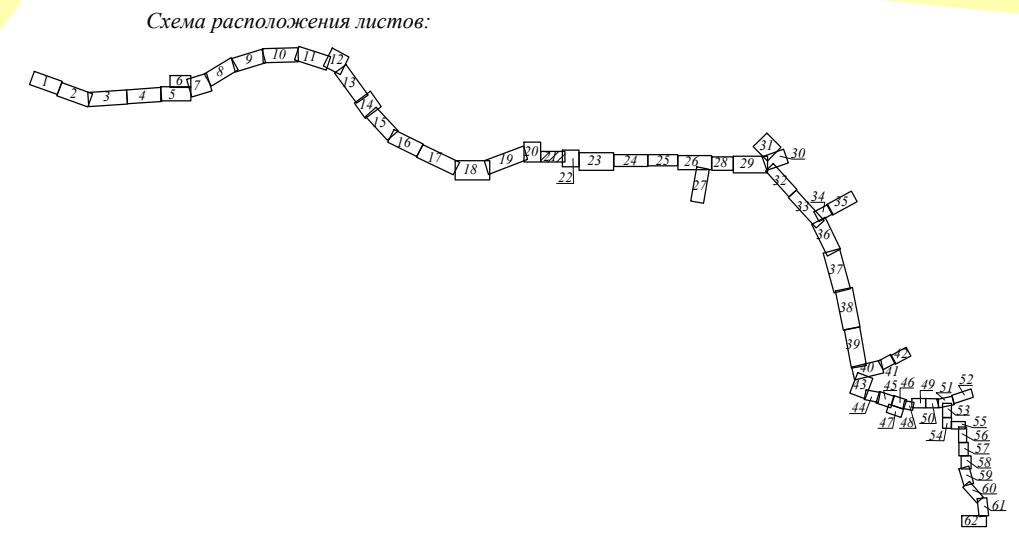
Взам. инв.№

378-01-365/15-29/640-1-ППТ					
Газопровод межпоселковый от ГРС "Рикасиха" до ст. Исакогорка Архангельской области (корректировка)					
№.Изм	Кол.уч.	Лист №.Док.	Подпись	Дата	Проект планировки территории Материалы по обоснованию
Разраб.	Никандрова	Валиева	09.18	09.18	
Проверил	Валиева				Стация Лист Листов П 20 62
Схема расположения трассы газопровода М1:1000					ООО "ЭкспертГаз" г.Санкт-Петербург



- Условные обозначения
- граница полосы временного отвода земель (соответствует красным линиям объекта)
  - проектируемый газопровод
  - граница кадастрового квартала
  - граница кадастрового участка
  - 29:16:191601:14 - кадастровый номер участка
  - 29:16:191601 - кадастровый номер квартала
  - граница территории разработки проекта планировки
  - земли населенных пунктов
  - земли лесного фонда
  - земли промышленности, энергетики, транспорта, связи, радиовещания, телевидения, информатики, земли для обеспечения космической деятельности, земли обороны, безопасности и земли иного специального назначения
  - земли сельскохозяйственного назначения

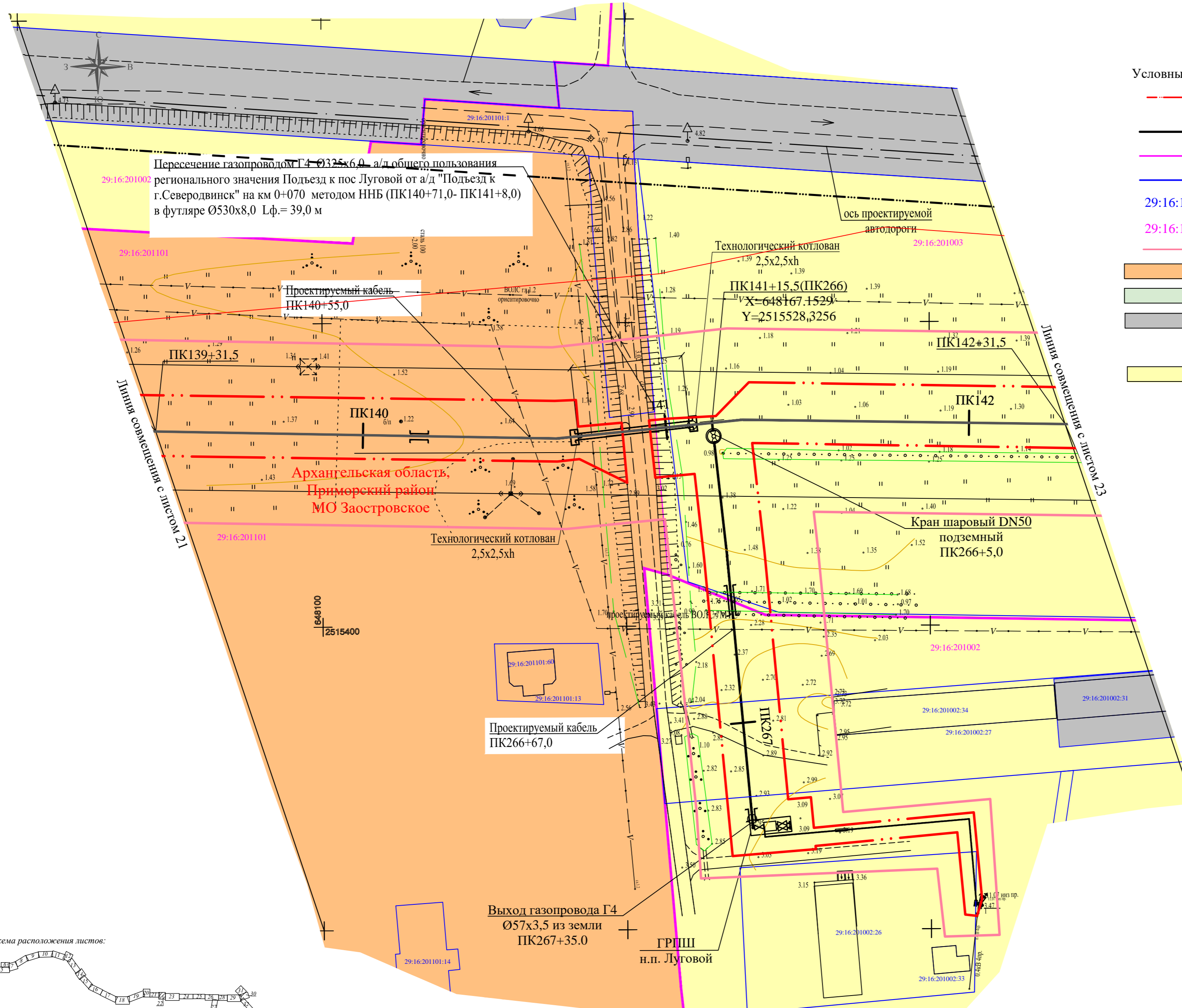
Архангельская область,  
Придворский район  
МО Заостровское



378-01-365/15-29/640-1-ППТ					
Газопровод межпоселковый от ГРС "Рикасиха" до ст. Исакогорка Архангельской области (корректировка)					
№.Изм.	Кол.уч.	Лист	№.Док.	Подпись	Дата
Разраб.	Никанорова	09.18			09.18
Проверил	Валиева				
Проект планировки территории Материалы по обоснованию				Стадия	Лист
Схема расположения трассы газопровода М1:1000				П	21
				Листов	62
				ООО "ЭкспертГаз" г. Санкт-Петербург	

Инв. № подл. 1347  
Взам. инв. №  
Подл. и дата





- Условные обозначения
- граница полосы временного отвода земель (соответствует красным линиям объекта)
  - проектируемый газопровод
  - граница кадастрового квартала
  - граница кадастрового участка
  - 29:16:191601:14 - кадастровый номер участка
  - 29:16:191601 - кадастровый номер квартала
  - граница территории разработки проекта планировки
  - земли населенных пунктов
  - земли лесного фонда
  - земли промышленности, энергетики, транспорта, связи, радиовещания, телевидения, информатики, земли для обеспечения космической деятельности, земли обороны, безопасности и земли иного специального назначения
  - земли сельскохозяйственного назначения

Пересечение газопроводом Г4 Ø325x6,0 а/д общего пользования регионального значения Подъезд к пос Луговой от а/д "Подъезд к г.Северодвинск" на км 0+070 методом ННБ (ПК140+71,0- ПК141+8,0) в футляре Ø530x8,0 Lф.= 39,0 м

Проектируемый кабель ПК140+55,0

ПК139+31,5

ПК140

Архангельская область, Приморский район МО Заостровское

Технологический котлован 2,5x2,5xh

Б48100 2515400

Проектируемый кабель ПК266+67,0

Технологический котлован 2,5x2,5xh ПК141+15,5(ПК266) X=648167,1529 Y=2515528,3256

ПК142+31,5

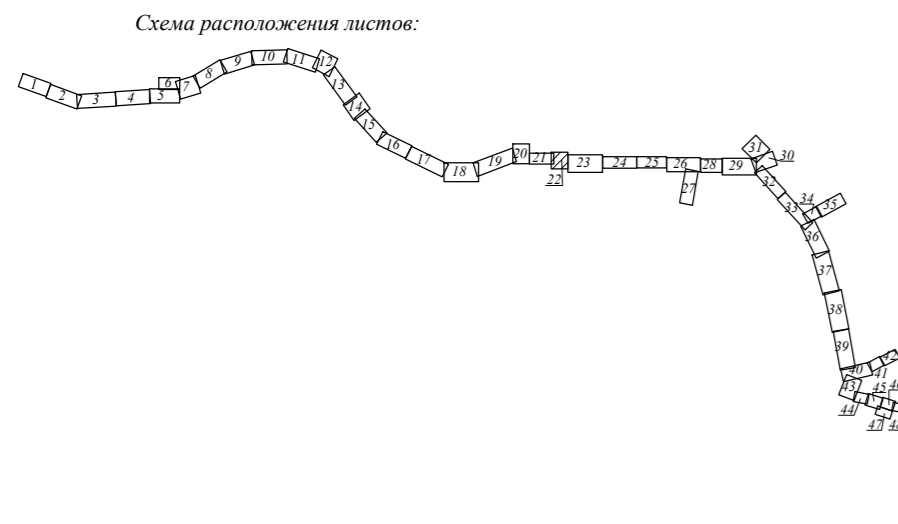
ПК142

Кран шаровый DN50 подземный ПК266+5,0

ПК267

Выход газопровода Г4 Ø57x3,5 из земли ПК267+35,0

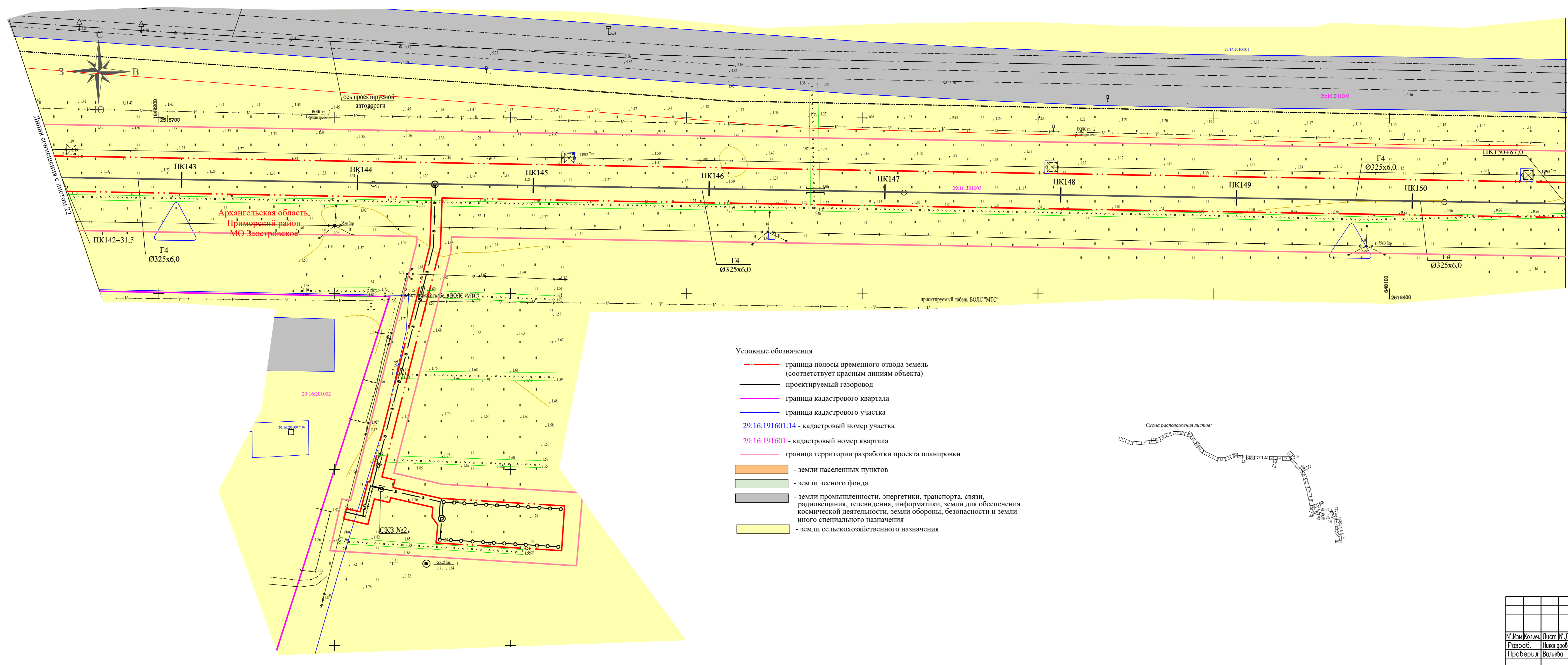
ГРПШ н.п. Луговой



Инв. № подл. 1347

Взам. инв. №

					378-01-365/15-29/640-1-ППТ					
					Газопровод межпоселковый от ГРС "Рикасиха" до ст. Исакогорка Архангельской области (корректировка)					
№	Изм.	Кол.уч.	Лист	№ Док.	Подпись	Дата	Проект планировки территории Материалы по обоснованию	Стадия П	Лист 22	Листов 62
Разраб.					Никанрова	09.18	Схема расположения трассы газопровода М1:1000	ООО "ЭкспертГаз"	г.Санкт-Петербург	Формат А2
Проверил					Валева	09.18				

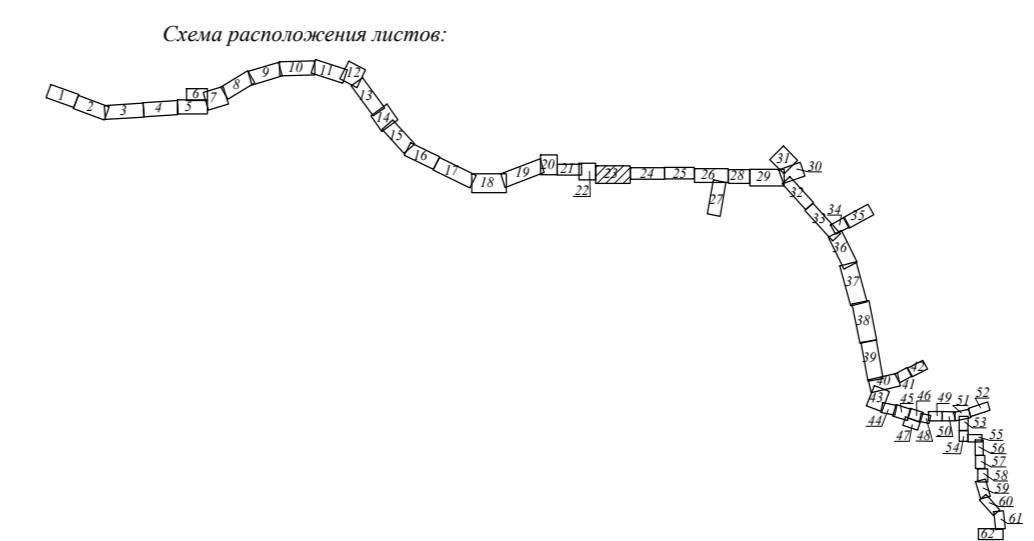


Линия совмещения с листом 23

Линия совмещения с листом 24

Архангельская область,  
Приморский район,  
МО Заостровка

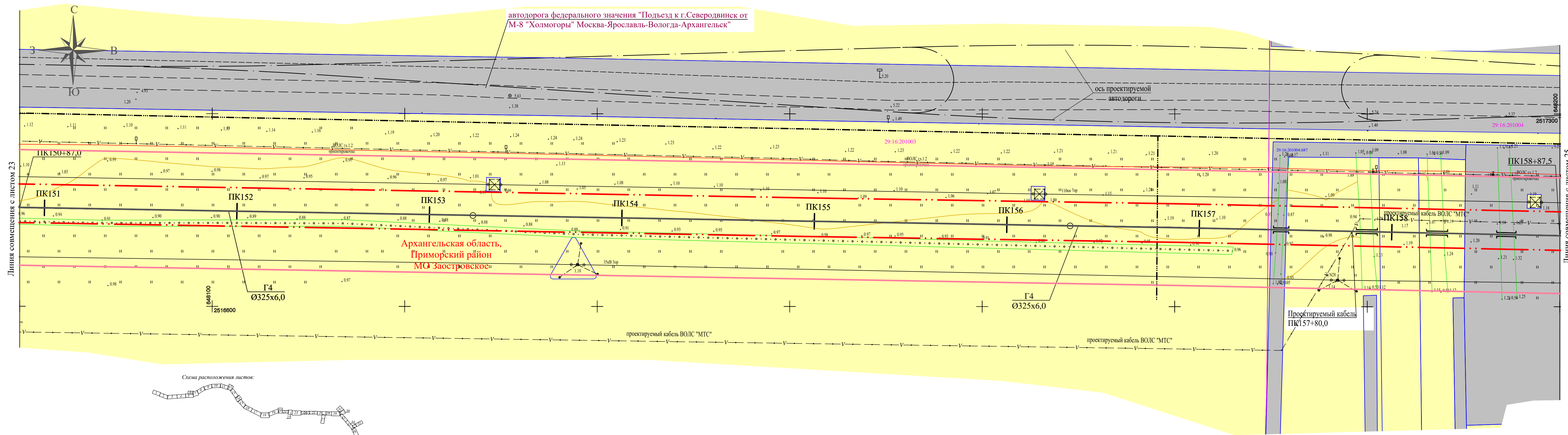
- Условные обозначения
- граница полосы временного отвода земель (соответствует красным линиям объекта)
  - проектируемый газопровод
  - граница кадастрового квартала
  - граница кадастрового участка
  - 29:16:191601:14 - кадастровый номер участка
  - 29:16:191601 - кадастровый номер квартала
  - граница территории разработки проекта планировки
  - земли населенных пунктов
  - земли лесного фонда
  - земли промышленности, энергетики, транспорта, связи, радиовещания, телевидения, информатики, земли для обеспечения космической деятельности, земли обороны, безопасности и земли иного специального назначения
  - земли сельскохозяйственного назначения



Лист № подл. 1347  
Взам. литей. №

378-01-365/15-29/640-1-ППТ				
Газопровод межпоселковый от ГРС "Рикасиха" го ст. Исакогорка Архангельской области (корректировка)				
№ Изм.	Колуч.	Лист № Док.	Подпись	Дата
Разроб.	Никандрова	1	В.В.	09.18
Проверил	Валева	1	В.В.	09.18
Проект планировки территории		Стадия	Лист	Листов
Материалы по обоснованию		П	23	62
Схема расположения трассы газопровода М1:1000			ООО "ЭкспертГаз" г. Санкт-Петербург	
Формат А3х4				

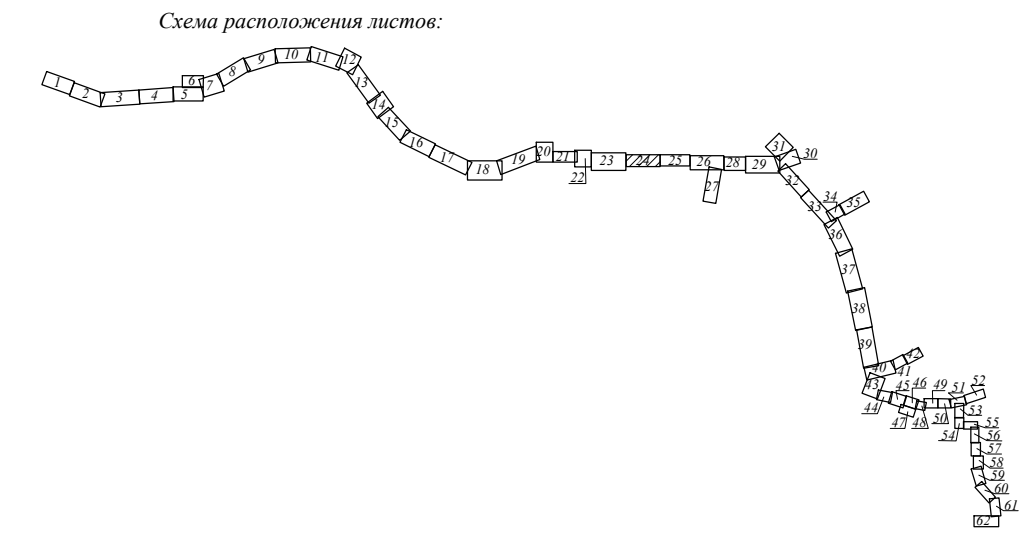




- Условные обозначения
- граница полосы временного отвода земель (соответствует красным линиям объекта)
  - проектируемый газопровод
  - граница кадастрового квартала
  - граница кадастрового участка
  - 29:16:191601:14 - кадастровый номер участка
  - 29:16:191601 - кадастровый номер квартала
  - граница территории разработки проекта планировки
  - земли населенных пунктов
  - земли лесного фонда
  - земли промышленности, энергетики, транспорта, связи, радиовещания, телевидения, информатики, земли для обеспечения космической деятельности, земли обороны, безопасности и земли иного специального назначения
  - земли сельскохозяйственного назначения

Линия совмещения с листом 23

Линия совмещения с листом 25



Лист № подл. 1347  
 Подл. и дата  
 Взам. инв. №

378-01-365/15-29/640-1-ППТ					
Газопровод межпоселковый от ГРС "Рикасиха" до ст. Исакогорка Архангельской области (корректировка)					
№.Изм.	Кол.уч.	Лист	№.Док.	Подпись	Дата
Разраб.	Никандрова	24	09.18	<i>С.И. Никандрова</i>	09.18
Проверил	Валиева	24	09.18	<i>В.И. Валиева</i>	09.18
Проект планировки территории Материалы по обоснованию				Стадия	Лист
				П	24
Схема расположения трассы газопровода М1:1000				Листов	62
				ООО "ЭкспертГаз" г.Санкт-Петербург	ЭкспертГаз
Формат А4х5					

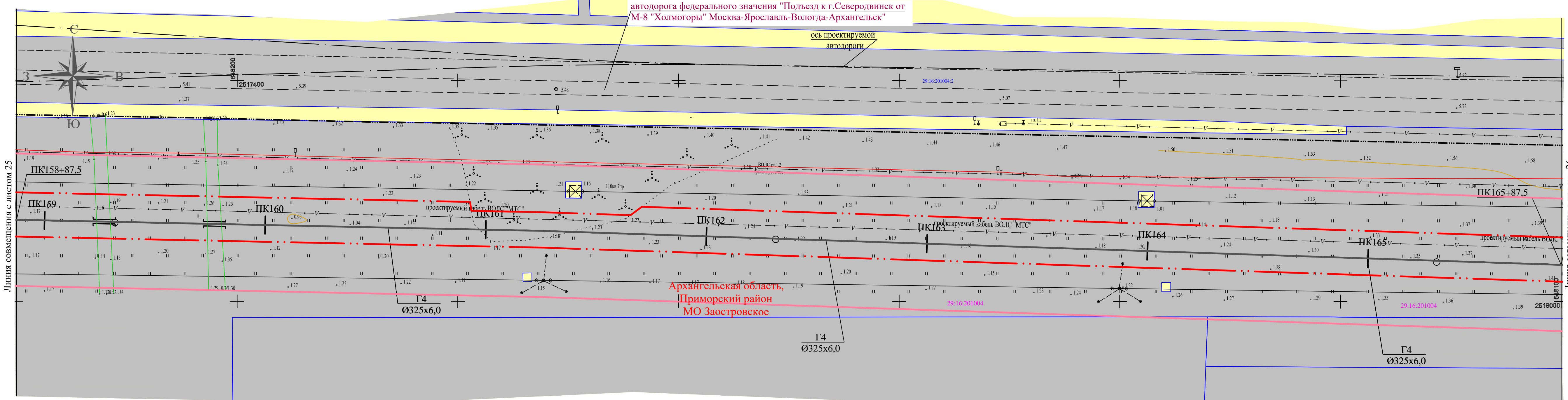


автодорога федерального значения "Подъезд к г.Северодвинск от М-8 "Холмогоры" Москва-Ярославль-Вологда-Архангельск"

ось проектируемой автодороги

Линия совмещения с листом 25

Линия совмещения с листом 26

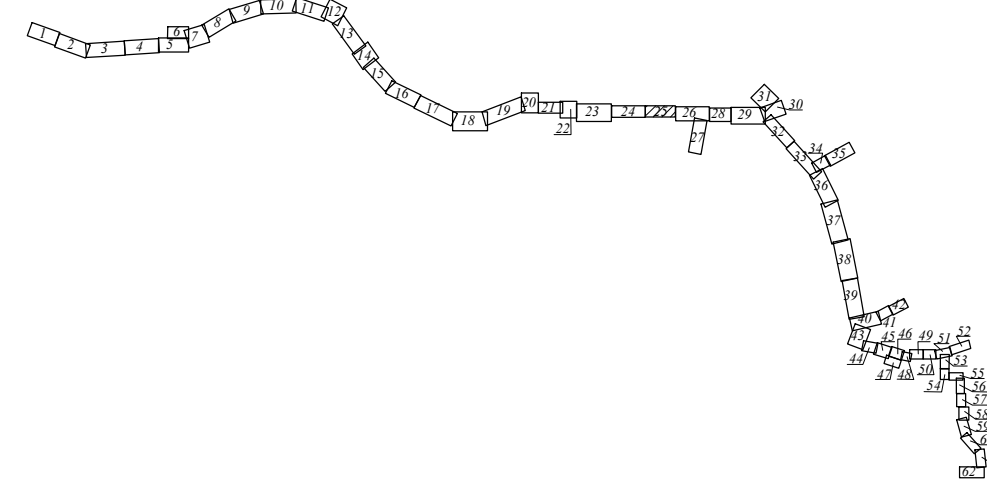


Архангельская область,  
Приморский район  
МО Заостровское

Условные обозначения

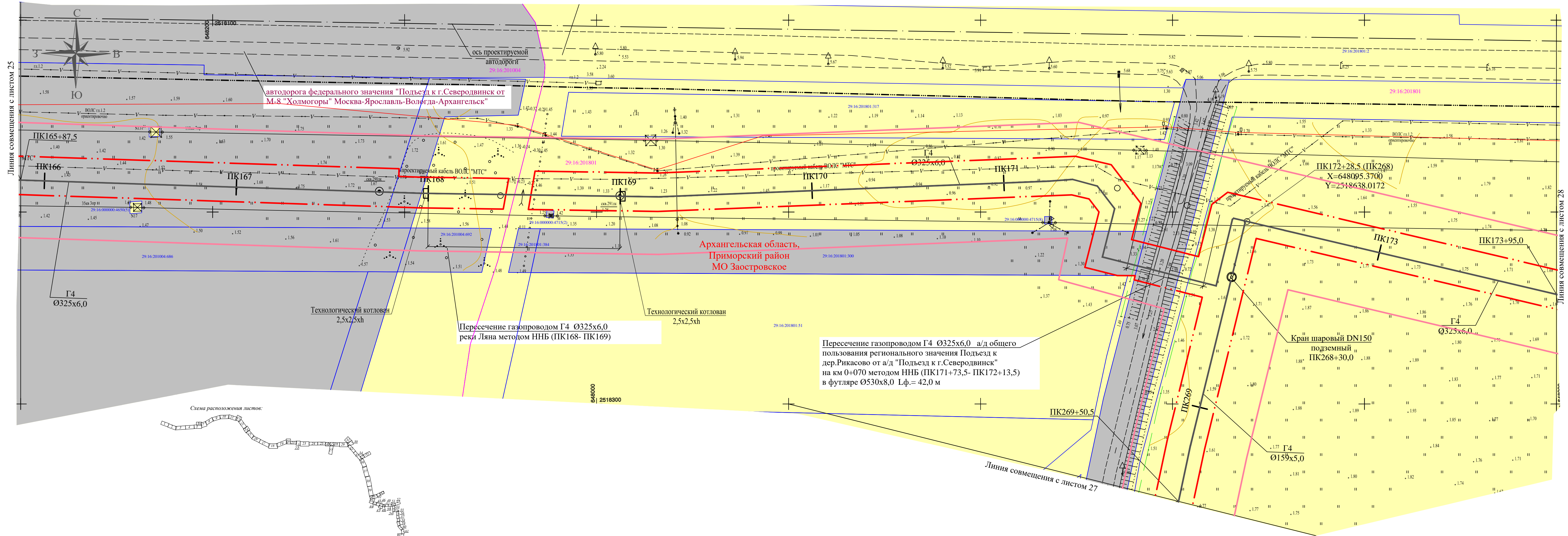
- земли населенных пунктов
- земли лесного фонда
- земли промышленности, энергетики, транспорта, связи, радиовещания, телевидения, информатики, земли для обеспечения космической деятельности, земли обороны, безопасности и земли иного специального назначения
- земли сельскохозяйственного назначения
- граница полосы временного отвода земель (соответствует красным линиям объекта)
- проектируемый газопровод
- граница кадастрового квартала
- граница кадастрового участка
- 29:16:191601:14 - кадастровый номер участка
- 29:16:191601 - кадастровый номер квартала
- граница территории разработки проекта планировки

Схема расположения листов:

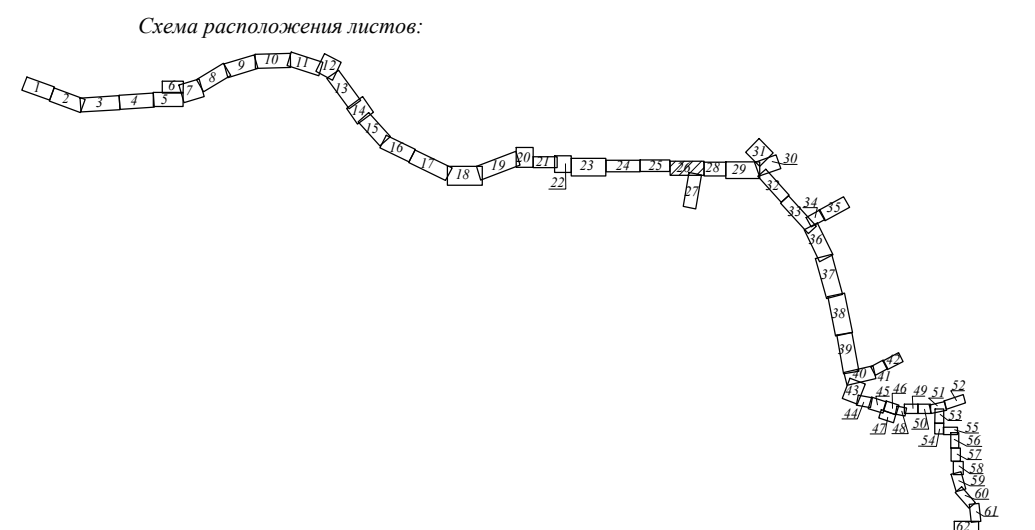


				378-01-365/15-29/640-1-ППТ					
				Газопровод межпоселковый от ГРС "Рикасиха" го ст. Исакогорка Архангельской области (корректировка)					
№.Изм	Кол.уч.	Лист	№.Док.	Подпись	Дата	Проект планировки территории Материалы по обоснованию	Стадия	Лист	Листов
Разраб.	Никанорова	09.18		<i>С.И. Никанорова</i>	09.18		П	25	62
Проверил	Валиева			<i>В.В. Валиева</i>		Схема расположения трассы газопровода М1:1000		ООО "ЭкспертГаз" г.Санкт-Петербург	

Инв. № подл. 1347  
Взам. инв. №  
Подл. и дата



- Условные обозначения
- граница полосы временного отвода земель (соответствует красным линиям объекта)
  - проектируемый газопровод
  - граница кадастрового квартала
  - граница кадастрового участка
  - 29:16:191601:14 - кадастровый номер участка
  - 29:16:191601 - кадастровый номер квартала
  - граница территории разработки проекта планировки
  - земли населенных пунктов
  - земли лесного фонда
  - земли промышленности, энергетики, транспорта, связи, радиовещания, телевидения, информатики, земли для обеспечения космической деятельности, земли обороны, безопасности и земли иного специального назначения
  - земли сельскохозяйственного назначения
  - земли водного фонда



Пересечение газопроводом Г4 Ø325x6,0 а/д общего пользования регионального значения Подъезд к дер.Рикасово от а/д "Подъезд к г.Северодвинск" на км 0+070 методом ННБ (ПК171+73,5- ПК172+13,5) в футляре Ø530x8,0 Lф.= 42,0 м

Пересечение газопроводом Г4 Ø325x6,0 реки Ляна методом ННБ (ПК168- ПК169)

Технологический котлован 2,5x2,5хh

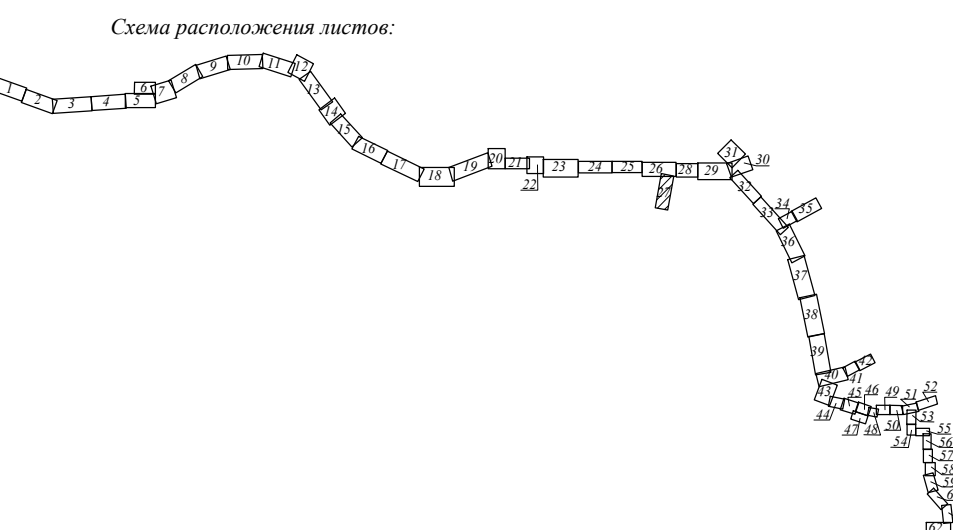
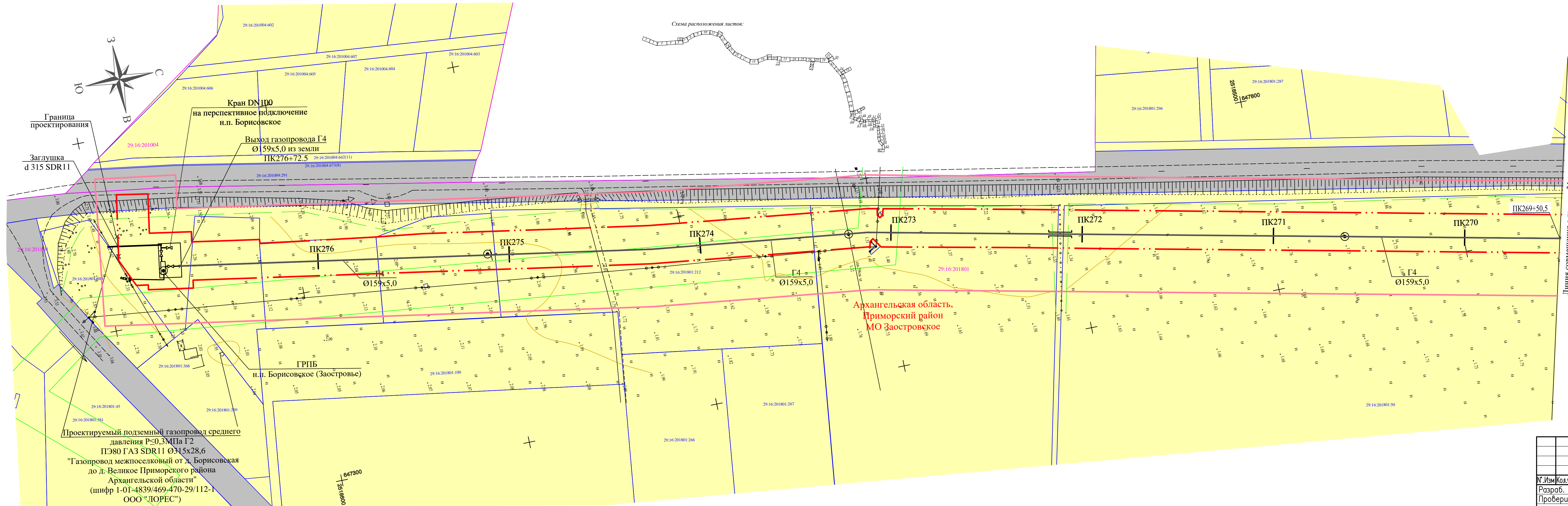
Технологический котлован 2,5x2,5хh

Архангельская область,  
Приморский район  
МО Заостровское

378-01-365/15-29/640-1-ППТ					
Газопровод межпоселковый от ГРС "Рикаси́ха" до ст. Исакогорка Архангельской области (корректировка)					
№.Изм.	Кол.уч.	Лист	№.Док.	Подпись	Дата
Разраб.	Никандрова	26	09.18	<i>С.Н. Никандрова</i>	09.18
Проверил	Валиева	26	09.18	<i>В.А. Валиева</i>	09.18
Проект планировки территории Материалы по обоснованию				Стация	Лист
				П	26
Схема расположения трассы газопровода М1:1000				ООО "ЭкспертГаз" г.Санкт-Петербург	Листов
				62	

Лист № подл. 1347  
Взам. инв. №





- Условные обозначения
- граница полосы временного отвода земель (соответствует красным линиям объекта)
  - проектируемый газопровод
  - граница кадастрового квартала
  - граница кадастрового участка
  - 29:16:191601:14 - кадастровый номер участка
  - 29:16:191601 - кадастровый номер квартала
  - граница территории разработки проекта планировки
  - земли населенных пунктов
  - земли лесного фонда
  - земли промышленности, энергетики, транспорта, связи, радиовещания, телевидения, информатики, земли для обеспечения космической деятельности, земли обороны, безопасности и земли иного специального назначения
  - земли сельскохозяйственного назначения

Линия совмещения с листом 31

Архангельская область,  
Приморский район  
МО Заостровское

Граница проектирования  
Заглушка d 315 SDR11

Кран DN100  
на перспективное подключение  
н.п. Борисовское

Выход газопровода Г4  
Ø159x5,0 из земли  
ПК276+72.5

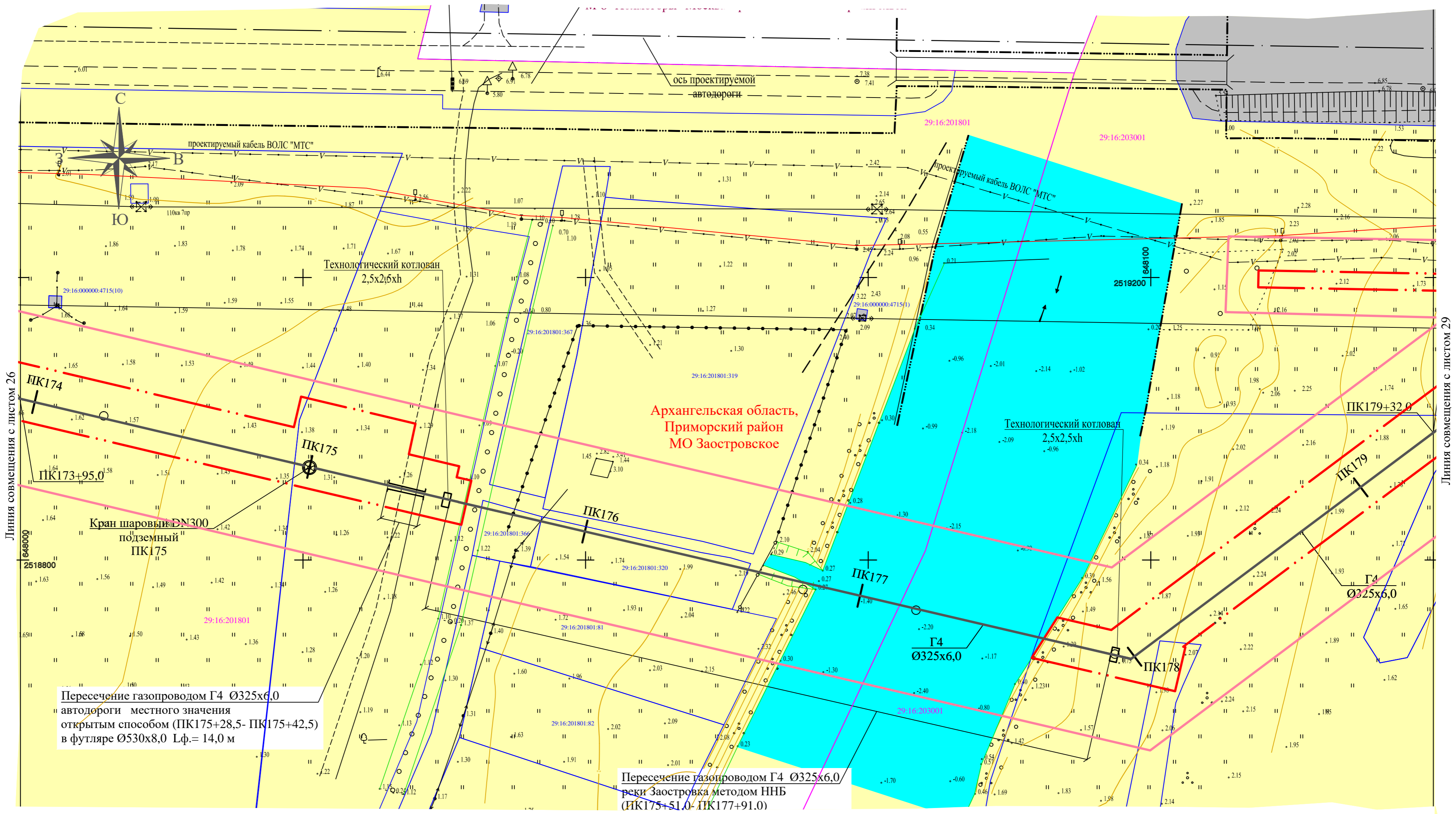
ГРПБ  
н.п. Борисовское (Заостровье)

Проектируемый подземный газопровод среднего давления P≤0,3МПа Г2 ПЭ80 ГАЗ SDR11 Ø315x28,6 "Газопровод межпоселковый от д. Борисовская до д. Великое Приморского района Архангельской области" (шифр 1-01-4839/469-470-29/112-1 ООО "ЛОРЕС")

378-01-365/15-29/640-1-ППТ					
Газопровод межпоселковый от ГРС "Рикасиха" до ст. Исакогорка Архангельской области (корректировка)					
№.Изм.	Кол.уч.	Лист	№.Док.	Подпись	Дата
Разраб.	Никанрова			<i>С.Н.</i>	09.18
Проверил	Валиева			<i>В.В.</i>	09.18
Проект планировки территории Материалы по обоснованию				Страница	Лист
				П	27
					62
Схема расположения трассы газопровода М1:1000				ООО "ЭкспертГаз" г.Санкт-Петербург	

Лист № подл. 1347  
Взам. инв. №  
Подп. и дата



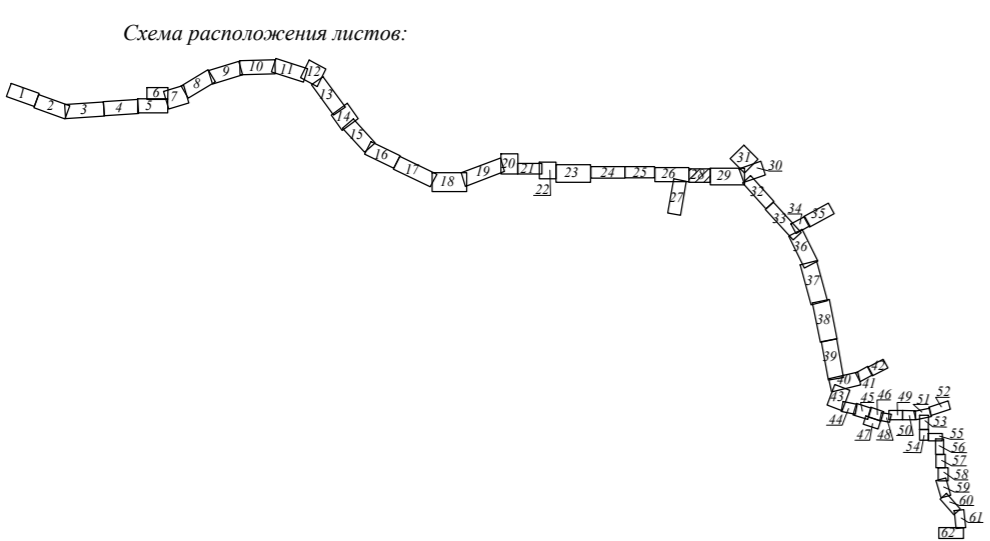


Линия совмещения с листом 26

Линия совмещения с листом 29

Пересечение газопроводом Г4 Ø325х6,0 автодороги местного значения открытым способом (ПК175+28,5- ПК175+42,5) в футляре Ø530х8,0 Lф.= 14,0 м

Пересечение газопроводом Г4 Ø325х6,0 реки Заостровка методом ННБ (ПК175+51,0- ПК177+91,0)



- Условные обозначения
- граница полосы временного отвода земель (соответствует красным линиям объекта)
  - проектируемый газопровод
  - граница кадастрового квартала
  - граница кадастрового участка
  - 29:16:191601:14 - кадастровый номер участка
  - 29:16:191601 - кадастровый номер квартала
  - граница территории разработки проекта планировки

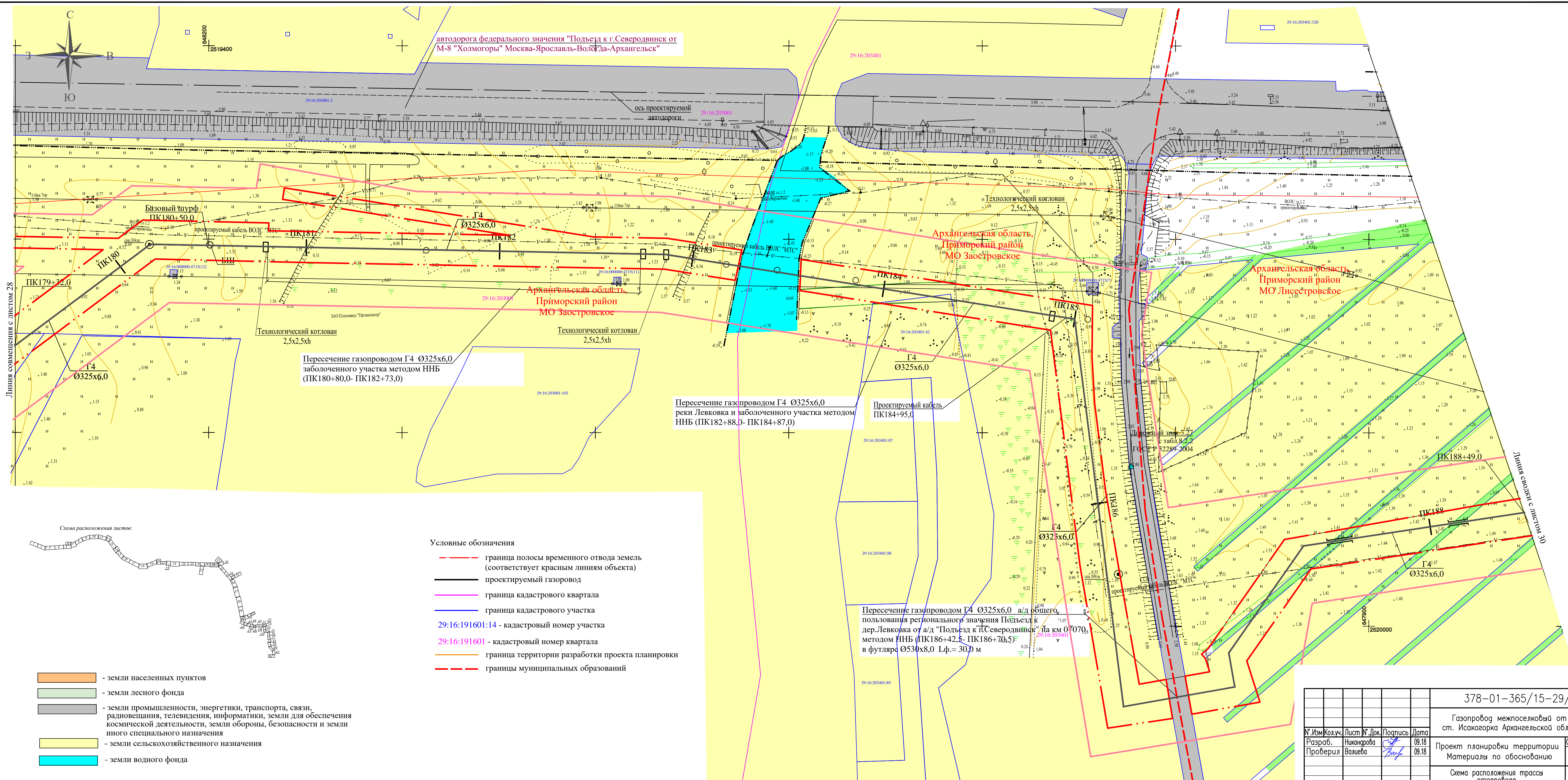
- земли населенных пунктов
- земли лесного фонда
- земли промышленности, энергетики, транспорта, связи, радиовещания, телевидения, информатики, земли для обеспечения космической деятельности, земли обороны, безопасности и земли иного специального назначения
- земли сельскохозяйственного назначения
- земли водного фонда

Изм. № подл. Подп. и дата  
1347

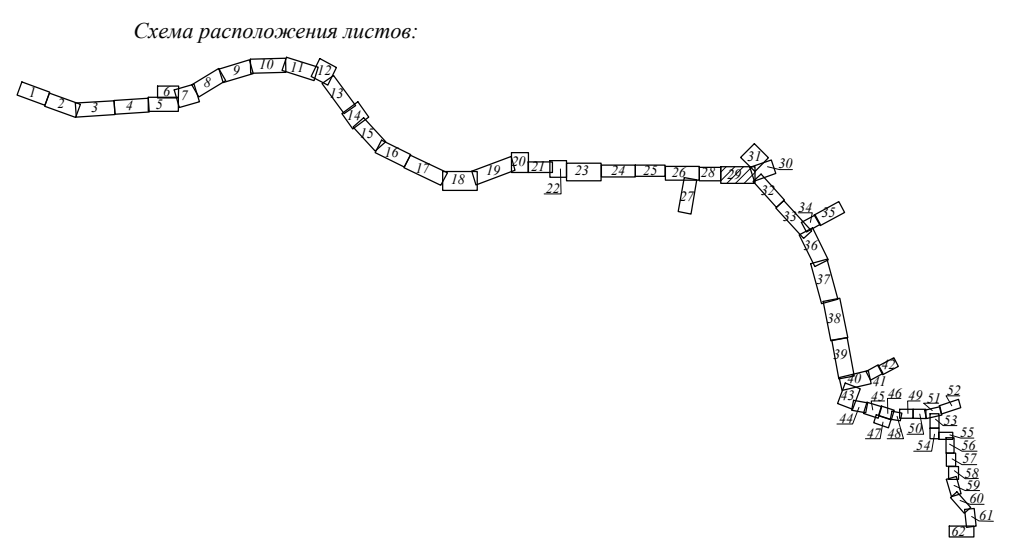
Взам. инв.№

					378-01-365/15-29/640-1-ППТ				
					Газопровод межпоселковой от ГРС "Рикасиха" до ст. Исакогорка Архангельской области (корректировка)				
№.Изм	Кол.уч.	Лист	№.Док.	Подпись	Дата	Проект планировки территории Материалы по обоснованию	Стация	Лист	Листов
Разраб.	Никандрова	1	09.18	<i>С.И. Никандрова</i>	09.18		П	28	62
Проверил	Валиева			<i>В.А. Валиева</i>		Схема расположения трассы газопровода М1:1000		ООО "ЭкспертГаз" г.Санкт-Петербург	





- Условные обозначения**
- граница полосы временного отвода земель (соответствует красным линиям объекта)
  - проектируемый газопровод
  - граница кадастрового квартала
  - граница кадастрового участка
  - 29:16:191601:14 - кадастровый номер участка
  - 29:16:191601 - кадастровый номер квартала
  - граница территории разработки проекта планировки
  - границы муниципальных образований



- земли населенных пунктов
- земли лесного фонда
- земли промышленности, энергетики, транспорта, связи, радиовещания, телевидения, информатики, земли для обеспечения космической деятельности, земли обороны, безопасности и земли иного специального назначения
- земли сельскохозяйственного назначения
- земли водного фонда

Пересечение газопроводом Г4 Ø325x6,0 реки Левковка и заболоченного участка методом ННБ (ПК182+88,0- ПК184+87,0)

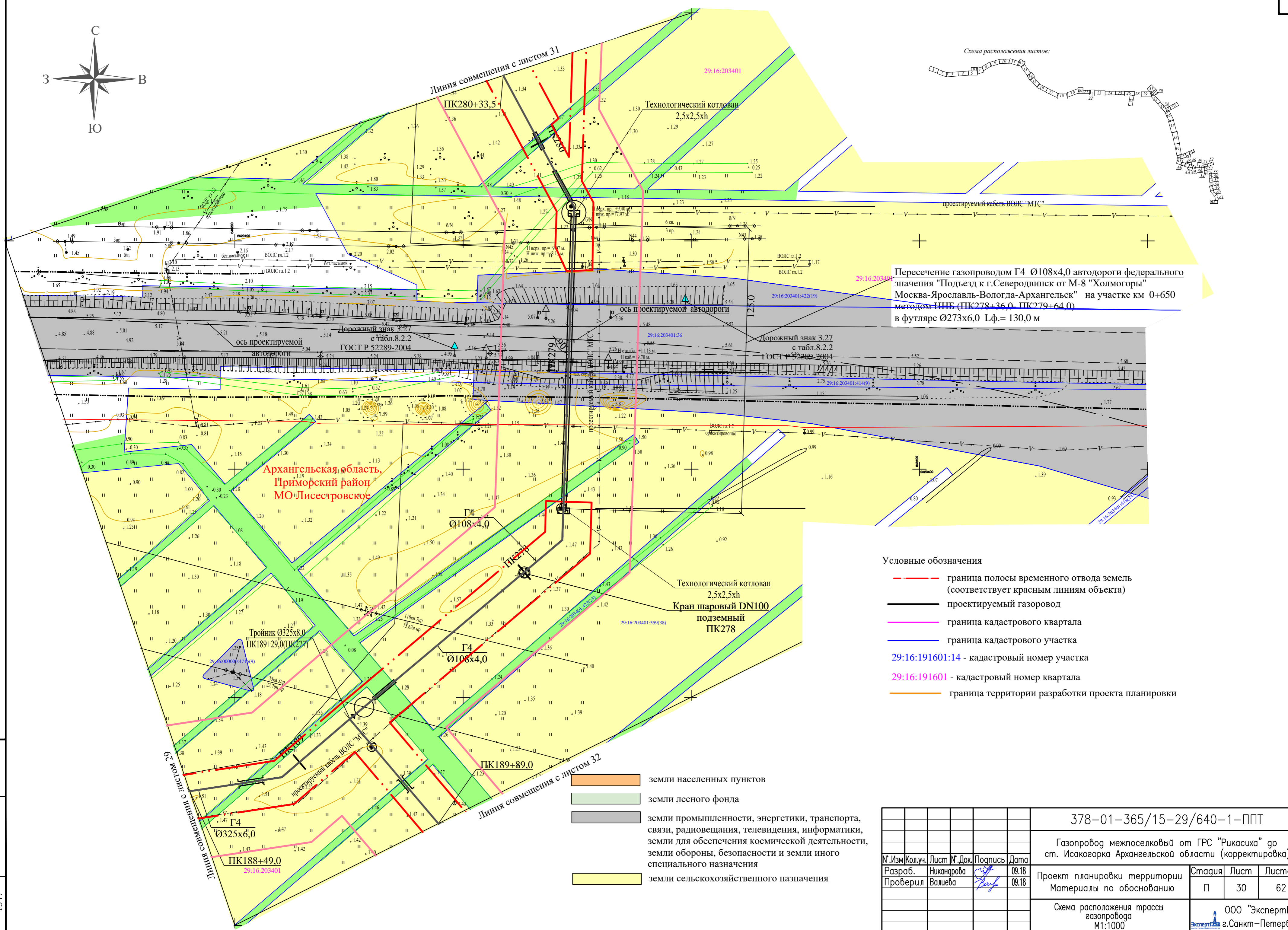
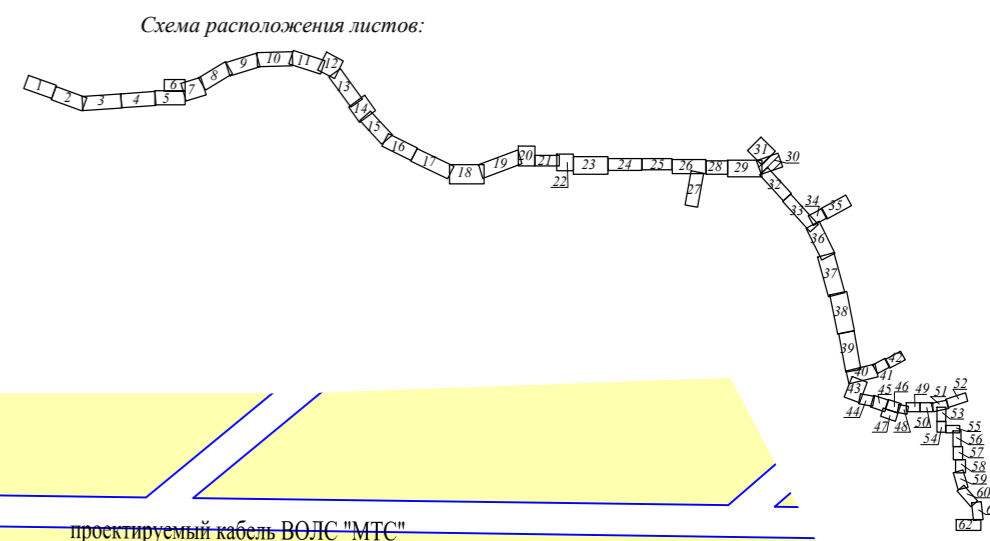
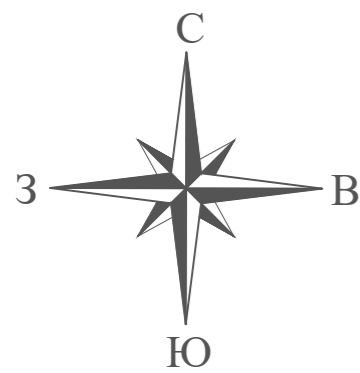
Проектируемый кабель ПК184+95,0

Пересечение газопроводом Г4 Ø325x6,0 а/д общего пользования регионального значения Подъезд к дер. Левковка от а/д "Подъезд к п. Северодвинск" на км 0+070,5 методом ННБ (ПК186+42,5- ПК186+70,5) в футляре Ø530x8,0 Lф. = 30,0 м

378-01-365/15-29/640-1-ППТ					
Газопровод межпоселковый от ГРС "Рикасиха" до ст. Исакогорка Архангельской области (корректировка)					
№ Изм.	Кол. уч.	Лист	№ Док.	Подпись	Дата
Разраб.	Никанорова	29	09.18	<i>Никанорова</i>	09.18
Проверил	Валиева	29	09.18	<i>Валиева</i>	09.18
Проект планировки территории			Страница	Лист	Листов
Материалы по обоснованию			П	29	62
Схема расположения трассы газопровода М1:1000			ООО "ЭкспертГаз" г. Санкт-Петербург		

Имя, N подл., Подл. и дата  
Взам. инв. N  
1347





Пересечение газопроводом Г4 Ø108x4,0 автодороги федерального значения "Подъезд к г.Северодвинск от М-8 "Холмогоры" Москва-Ярославль-Вологда-Архангельск" на участке км 0+650 методом ННБ (ПК278+36,0-ПК279+64,0) в футляре Ø273x6,0 Lф.= 130,0 м

Архангельская область,  
Приморский район  
МО "Лисестровское"

Условные обозначения

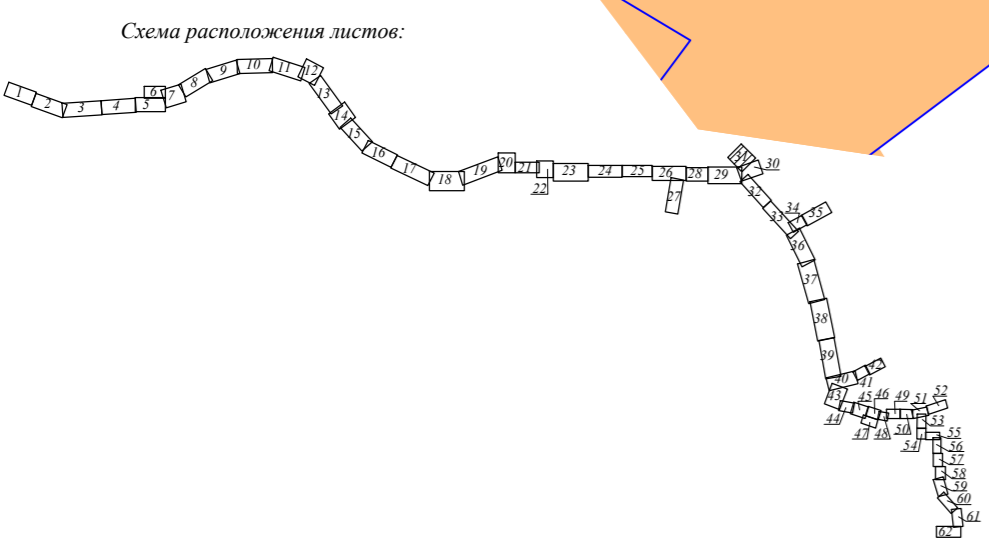
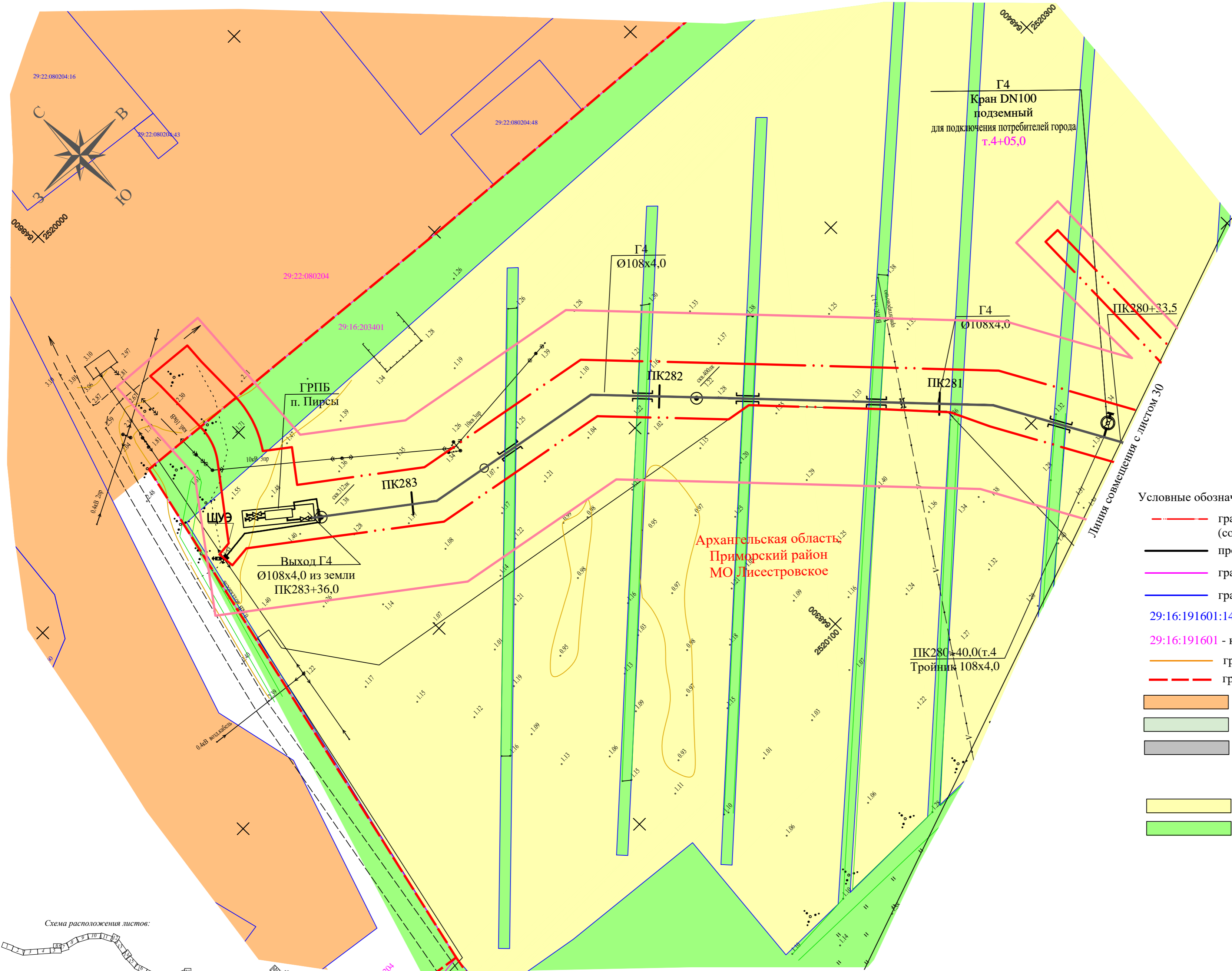
- граница полосы временного отвода земель (соответствует красным линиям объекта)
- проектируемый газопровод
- граница кадастрового квартала
- граница кадастрового участка
- 29:16:191601:14 - кадастровый номер участка
- 29:16:191601 - кадастровый номер квартала
- граница территории разработки проекта планировки

- земли населенных пунктов
- земли лесного фонда
- земли промышленности, энергетики, транспорта, связи, радиовещания, телевидения, информатики, земли для обеспечения космической деятельности, земли обороны, безопасности и земли иного специального назначения
- земли сельскохозяйственного назначения

Изм. № подл. Подп. и дата  
1347

378-01-365/15-29/640-1-ППТ					
Газопровод межпоселковый от ГРС "Рикасиха" до ст. Исакогорка Архангельской области (корректировка)					
№.Изм.	Кол.уч.	Лист	№.Док.	Подпись	Дата
Разраб.	Никанорова	3	09.18	<i>[Signature]</i>	09.18
Проверил	Валиева	3	09.18	<i>[Signature]</i>	09.18
Проект планировки территории Материалы по обоснованию				Стадия	Лист
				П	30
Схема расположения трассы газопровода М1:1000				Листов	62
				ООО "ЭкспертГаз" г.Санкт-Петербург	





- Условные обозначения**
- граница полосы временного отвода земель (соответствует красным линиям объекта)
  - проектируемый газопровод
  - граница кадастрового квартала
  - граница кадастрового участка
  - 29:16:191601:14 - кадастровый номер участка
  - 29:16:191601 - кадастровый номер квартала
  - граница территории разработки проекта планировки
  - границы муниципальных образований
  - земли населенных пунктов
  - земли лесного фонда
  - земли промышленности, энергетики, транспорта, связи, радиовещания, телевидения, информатики, земли для обеспечения космической деятельности, земли обороны, безопасности и земли иного специального назначения
  - земли сельскохозяйственного назначения
  - земли особо охраняемых территорий и объектов

Архангельская область  
Приморский район  
МО Лисестровское

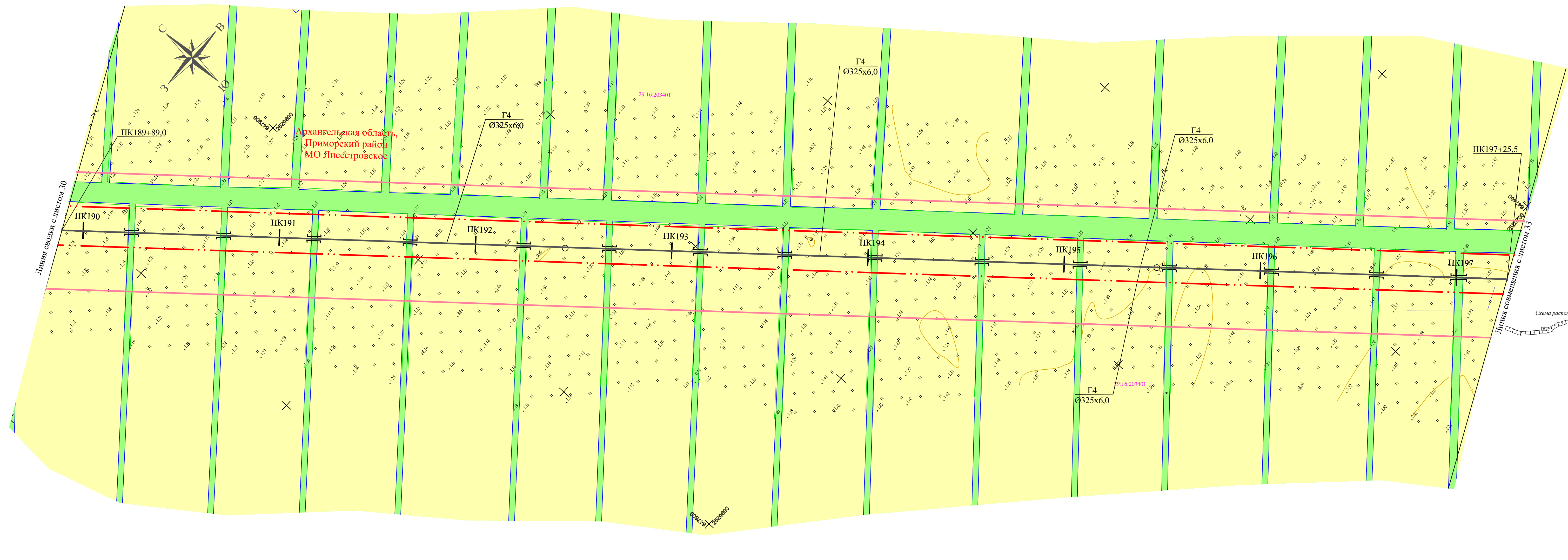
378-01-365/15-29/640-1-ППТ					
Газопровод межпоселковый от ГРС "Рикасиха" до ст. Исакогорка Архангельской области (корректировка)					
№.Изм.	Кол.уч.	Лист	№.Док.	Подпись	Дата
Разраб.	Никандрова			<i>[Signature]</i>	09.18
Проверил	Валиева			<i>[Signature]</i>	09.18
Проект планировки территории Материалы по обоснованию				Стадия	Лист
				П	31
Схема расположения трассы газопровода М1:1000				Листов	62
				ООО "ЭкспертГаз" г.Санкт-Петербург	

Изм. № подл. Подп. и дата

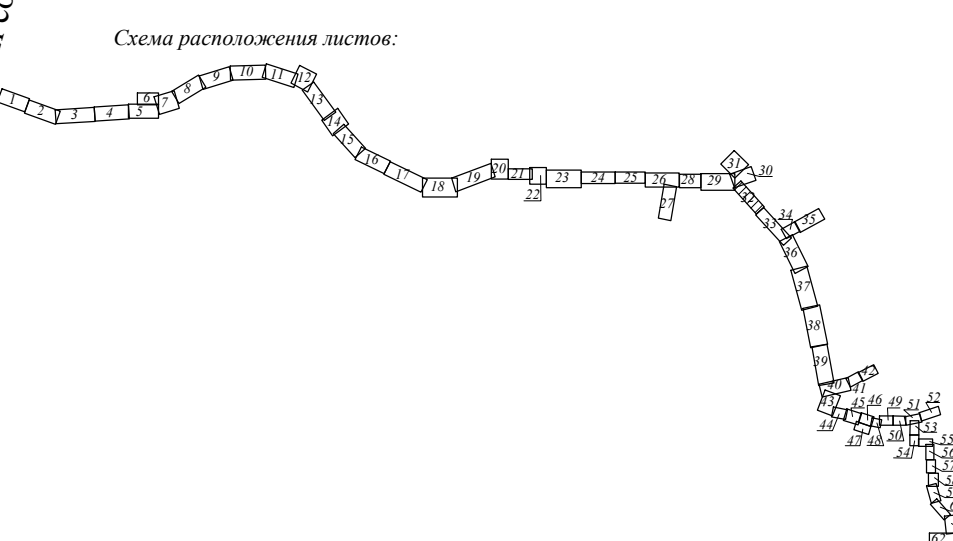
Взам. инв.№

1347

Лист № подл. 1347  
 Взам. инв. №  
 Подп. и дата



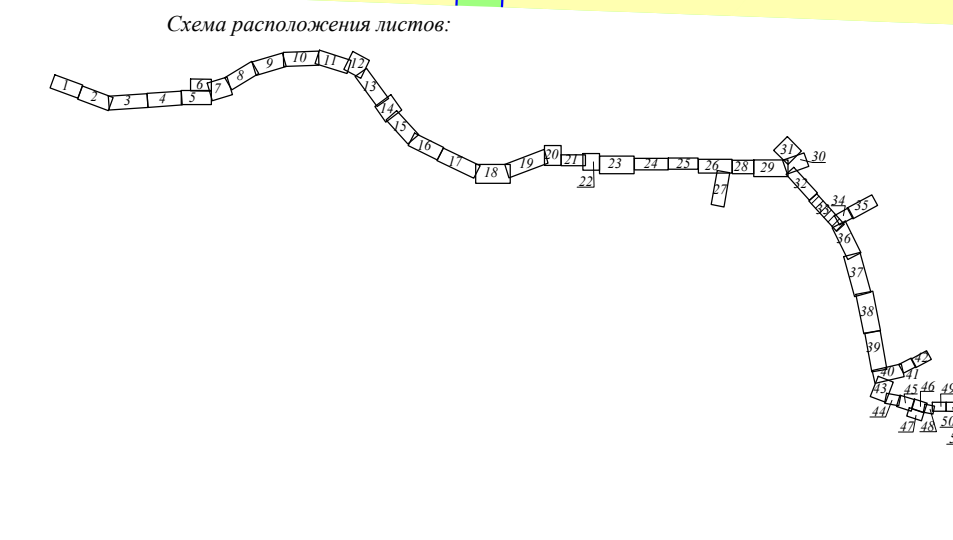
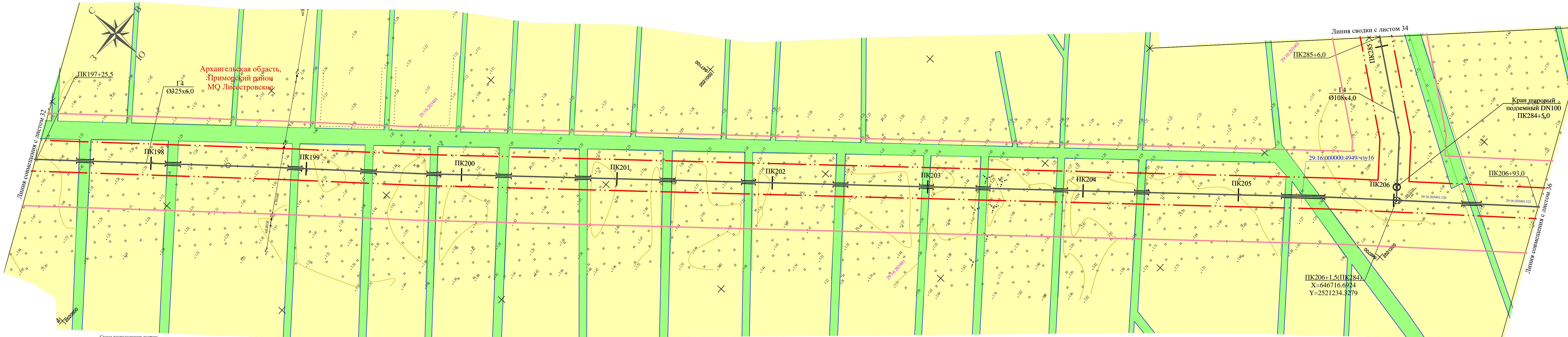
- Условные обозначения**
- граница полосы временного отвода земель (соответствует красным линиям объекта)
  - проектируемый газопровод
  - граница кадастрового квартала
  - граница кадастрового участка
  - 29:16:191601:14 - кадастровый номер участка
  - 29:16:191601 - кадастровый номер квартала
  - граница территории разработки проекта планировки
  - земли населенных пунктов
  - земли лесного фонда
  - земли промышленности, энергетики, транспорта, связи, радиовещания, телевидения, информатики, земли для обеспечения космической деятельности, земли обороны, безопасности и земли иного специального назначения
  - земли сельскохозяйственного назначения
  - земли особо охраняемых территорий и объектов



378-01-365/15-29/640-1-ППТ					
Газопровод межпоселковый от ГРС "Рикасиха" до ст. Исакогорка Архангельской области (корректировка)					
№.Изм.	Кол.уч.	Лист	№.Док.	Подпись	Дата
Разраб.	Никандрова	32	09.18	<i>[Signature]</i>	09.18
Проверил	Валиева			<i>[Signature]</i>	
Проект планировки территории Материалы по обоснованию				Стадия	Лист
				П	32
Схема расположения трассы газопровода М1:1000				Листов	62
				ООО "ЭкспертГаз" г.Санкт-Петербург	



Архангельская область,  
Приморский район  
МО Ливестровское



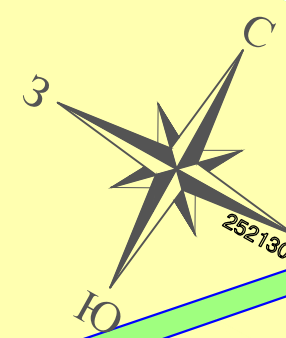
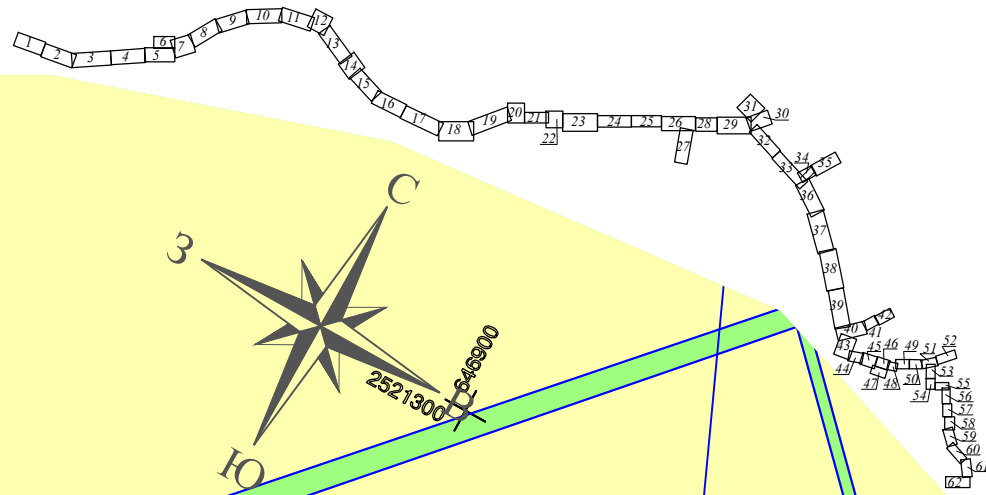
- Условные обозначения**
- земли населенных пунктов
  - земли лесного фонда
  - земли промышленности, энергетики, транспорта, связи, радиовещания, телевидения, информатики, земли для обеспечения космической деятельности, земли обороны, безопасности и земли иного специального назначения
  - земли сельскохозяйственного назначения
  - земли особо охраняемых территорий и объектов

- граница полосы временного отвода земель (соответствует красным линиям объекта)
- проектируемый газопровод
- граница кадастрового квартала
- граница кадастрового участка
- 29:16:191601:14 - кадастровый номер участка
- 29:16:191601 - кадастровый номер квартала
- граница территории разработки проекта планировки

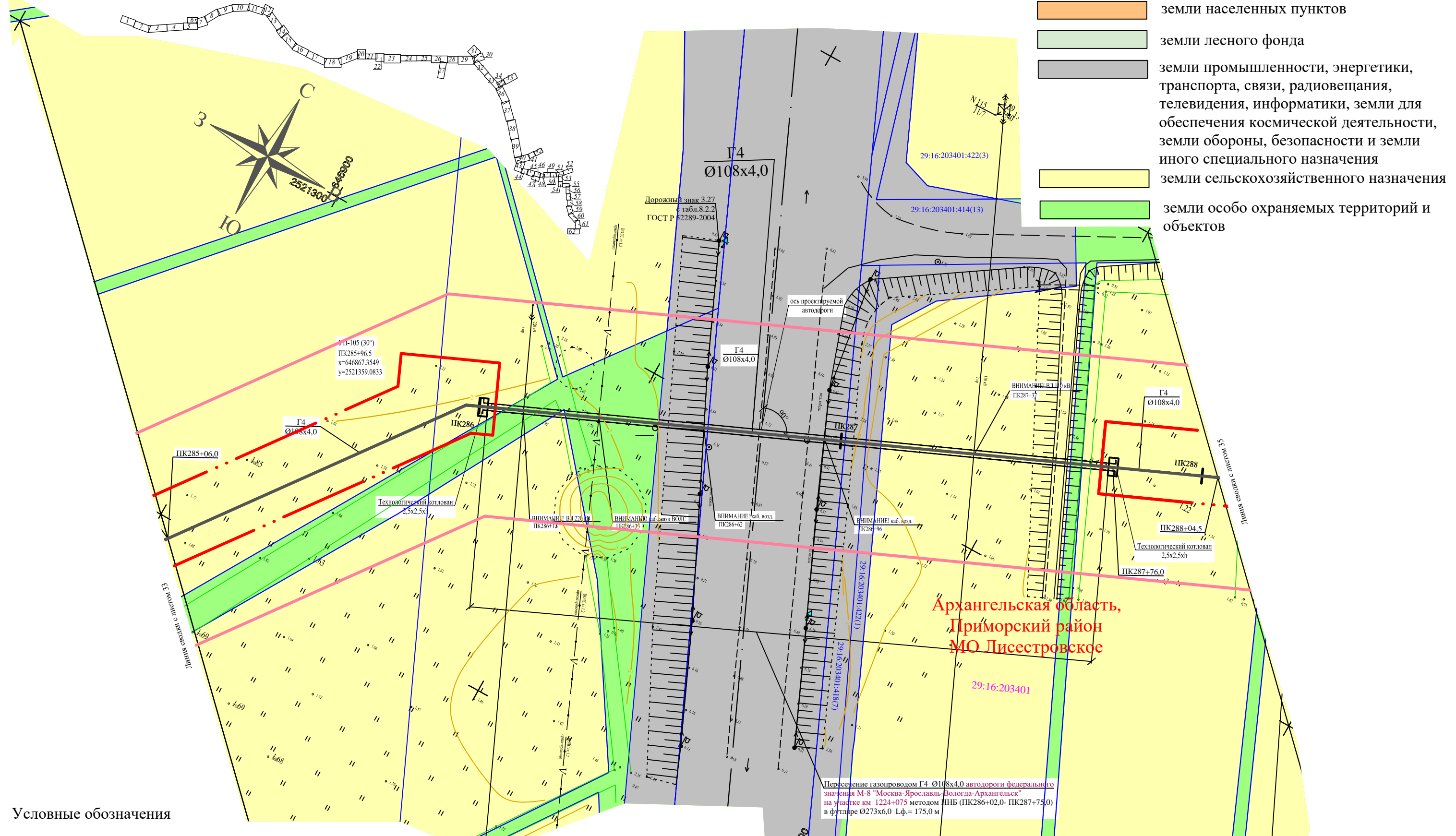
				378-01-365/15-29/640-1-ППТ		
				Газопровод межпоселковый от ГРС "Рикасиха" до ст. Исакогорка Архангельской области (корректировка)		
№.Изм.	Кол.уч.	Лист	№.Док.	Подпись	Дата	
Разраб.	Никандрова			<i>[Signature]</i>	09.18	
Проверил	Валева			<i>[Signature]</i>	09.18	
				Проект планировки территории	Стадия	Лист
				Материалы по обоснованию	П	33
				Схема расположения трассы газопровода	Лист	Листов
				М1:1000	П	62
				ООО "ЭкспертГаз" г.Санкт-Петербург		

Лист № подл. 1347  
Взам. лив. №  
Подп. и дата





- земли населенных пунктов
- земли лесного фонда
- земли промышленности, энергетики, транспорта, связи, радиовещания, телевидения, информатики, земли для обеспечения космической деятельности, земли обороны, безопасности и земли иного специального назначения
- земли сельскохозяйственного назначения
- земли особо охраняемых территорий и объектов



Архангельская область,  
Приморский район  
МО Лисестровское

Пересечение газопроводом Г4 Ø108x4,0 автодороги федерального значения М-8 "Москва-Ярославль-Вологда-Архангельск" на участке км 1224+075 методом ННБ (ПК286+02,0- ПК287+75,0) в футляре Ø273x6,0 Lф.= 175,0 м

**Условные обозначения**

- граница полосы временного отвода земель (соответствует красным линиям объекта)
- проектируемый газоровод
- граница кадастрового квартала
- граница кадастрового участка
- 29:16:191601:14 - кадастровый номер участка
- 29:16:191601 - кадастровый номер квартала
- граница территории разработки проекта планировки

378-01-365/15-29/640-1-ППТ

Газопровод межпоселковый от ГРС "Рикасиха" до ст. Исакогорка Архангельской области (корректировка)

№.Изм	Кол.уч.	Лист	№.Док.	Подпись	Дата
Разраб.				Никандрова	09.18
Проверил				Валиева	09.18

Проект планировки территории  
Материалы по обоснованию

Стадия	Лист	Листов
П	34	62

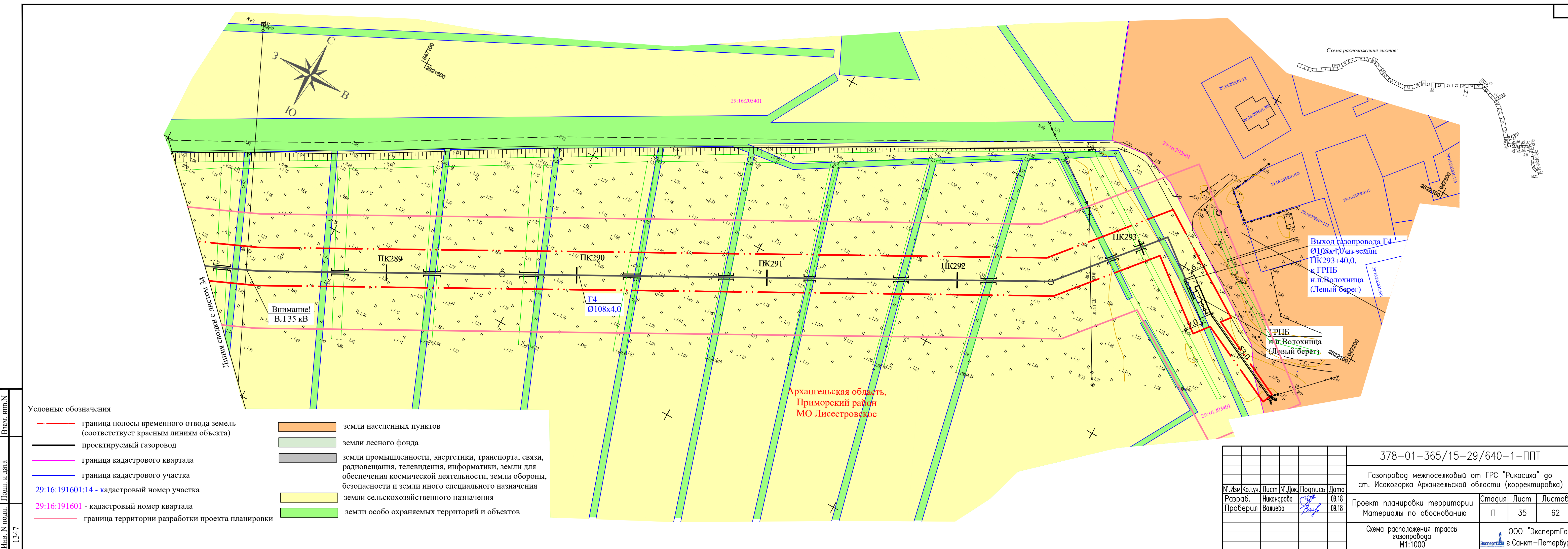
Схема расположения трассы газопровода  
М1:1000

ООО "ЭкспертГаз"  
г.Санкт-Петербург

Лист № 1347



Инв. № подл. 1347  
 Подл. и дата  
 Взам. инв. №



- Условные обозначения**
- граница полосы временного отвода земель (соответствует красным линиям объекта)
  - проектируемый газоровод
  - граница кадастрового квартала
  - граница кадастрового участка
  - 29:16:191601:14 - кадастровый номер участка
  - 29:16:191601 - кадастровый номер квартала
  - граница территории разработки проекта планировки

- земли населенных пунктов
- земли лесного фонда
- земли промышленности, энергетики, транспорта, связи, радиовещания, телевидения, информатики, земли для обеспечения космической деятельности, земли обороны, безопасности и земли иного специального назначения
- земли сельскохозяйственного назначения
- земли особо охраняемых территорий и объектов

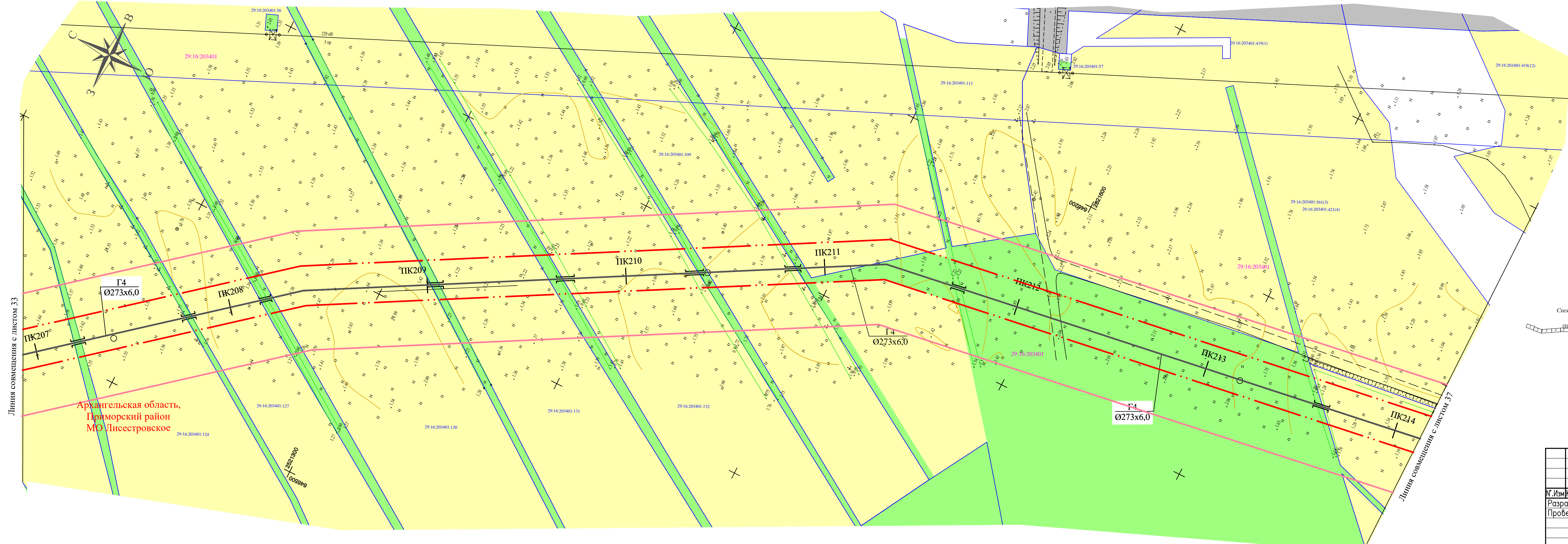
Архангельская область,  
 Приморский район  
 МО Лисестровское

Выход газопровода Г4  
 Ø108x4.0 из земли  
 ПК293+40,0,  
 к ГРПБ  
 н.п. Волохница  
 (Левый берег)

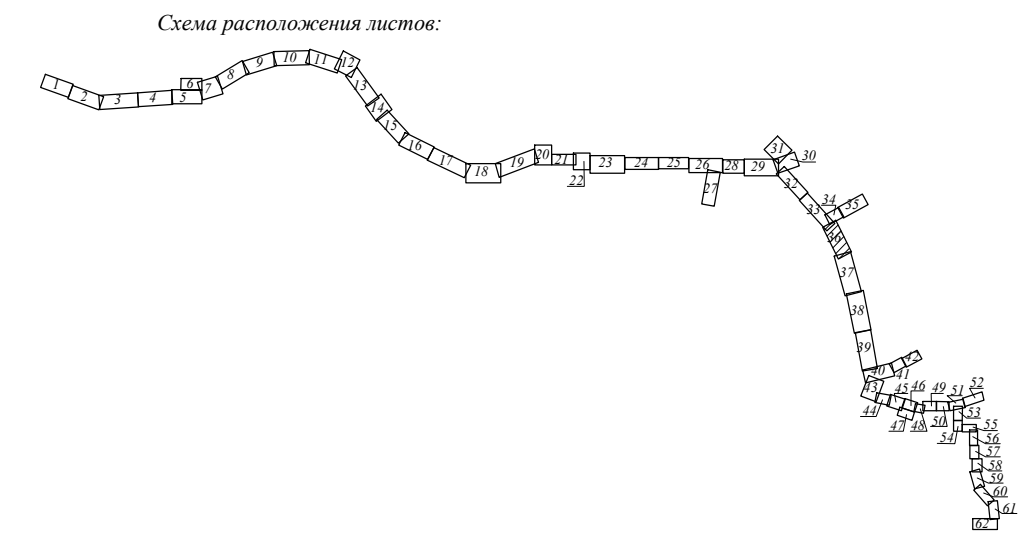
ГРПБ  
 н.п. Волохница  
 (Левый берег)

				378-01-365/15-29/640-1-ППТ					
				Газопровод межпоселковый от ГРС "Рикасиха" до ст. Исакогорка Архангельской области (корректировка)					
№.Изм.	Кол.уч.	Лист	№.Док.	Подпись	Дата	Проект планировки территории Материалы по обоснованию	Стадия	Лист	Листов
Разраб.	Никанорова	35	09.18	Проверил	Валиева		П	35	62
				Схема расположения трассы газопровода М1:1000			ООО "ЭкспертГаз" г. Санкт-Петербург		





- Условные обозначения
- граница полосы временного отвода земель (соответствует красным линиям объекта)
  - проектируемый газопровод
  - граница кадастрового квартала
  - граница кадастрового участка
  - 29:16:191601:14 - кадастровый номер участка
  - 29:16:191601 - кадастровый номер квартала
  - граница территории разработки проекта планировки
  - земли населенных пунктов
  - земли лесного фонда
  - земли промышленности, энергетики, транспорта, связи, радиовещания, телевидения, информатики, земли для обеспечения космической деятельности, земли обороны, безопасности и земли иного специального назначения
  - земли сельскохозяйственного назначения
  - земли особо охраняемых территорий и объектов

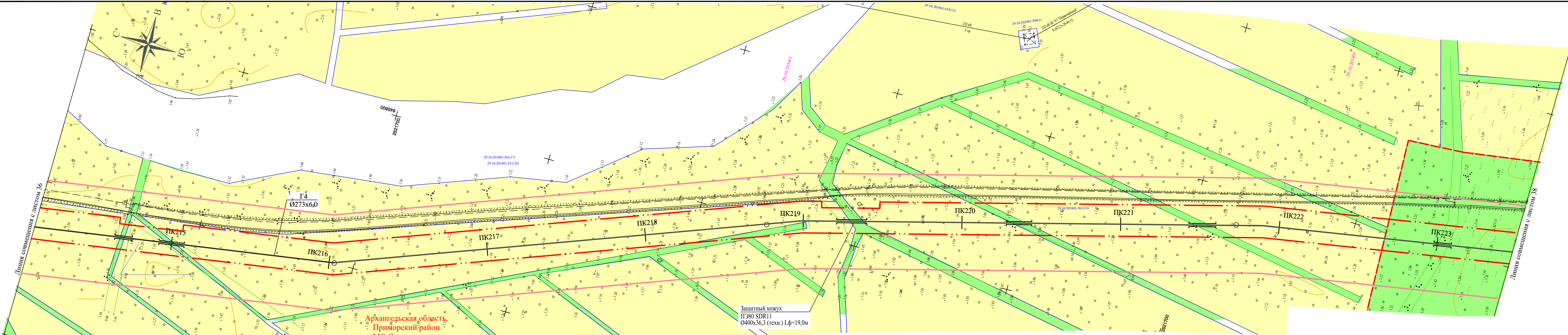


378-01-365/15-29/640-1-ППТ					
Газопровод межпоселковый от ГРС "Рикасиха" до ст. Исакогорка Архангельской области (корректировка)					
№ Изм.	Кол. уч.	Лист	№ Док.	Подпись	Дата
Разраб.	Никандрова			<i>С.Н.</i>	09.18
Проверил	Валиева			<i>В.В.</i>	09.18
Проект планировки территории Материалы по обоснованию				Стадия	Лист
				П	36
Схема расположения трассы газопровода М1:1000				Листов	62
				ООО "ЭкспертГаз" г. Санкт-Петербург	

Лист № подл. 1347  
Взам. лив. № 1347



Лист № подл. 1347  
 Взам. инв. №  
 Подп. и дата



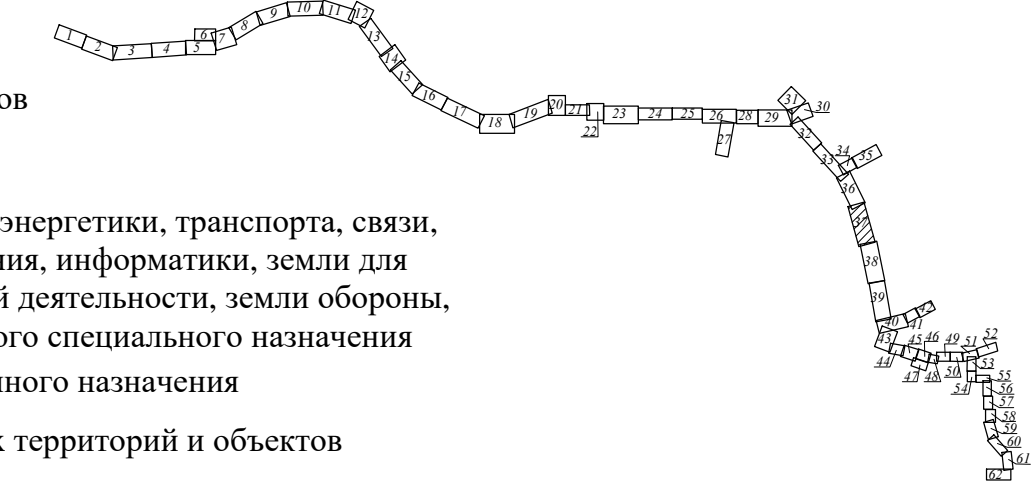
Архангельская область,  
 Приморский район  
 МО Лисестровское

Защитный кожух  
 ПЭ80 SDR11  
 Ø400x36,3 (техн.) Лф=19,0м

Условные обозначения


- граница полосы временного отвода земель (соответствует красным линиям объекта)
- проектируемый газопровод
- граница кадастрового квартала
- граница кадастрового участка
- 29:16:191601:14 - кадастровый номер участка
- 29:16:191601 - кадастровый номер квартала
- граница территории разработки проекта планировки
- границы муниципальных образований
- земли населенных пунктов
- земли лесного фонда
- земли промышленности, энергетики, транспорта, связи, радиовещания, телевидения, информатики, земли для обеспечения космической деятельности, земли обороны, безопасности и земли иного специального назначения
- земли сельскохозяйственного назначения
- земли особо охраняемых территорий и объектов

Схема расположения листов:



378-01-365/15-29/640-1-ППТ					
Газопровод межпоселковый от ГРС "Рикасиха" до ст. Исакогорка Архангельской области (корректировка)					
№.Изм.	Кол.уч.	Лист	№.Док.	Подпись	Дата
Разраб.	Никанорова	37	09.18	<i>[Signature]</i>	09.18
Проверил	Валиева			<i>[Signature]</i>	
Проект планировки территории Материалы по обоснованию				Стадия	Лист
				П	37
				Листов	62
Схема расположения трассы газопровода М1:1000				ООО "ЭкспертГаз" г.Санкт-Петербург	

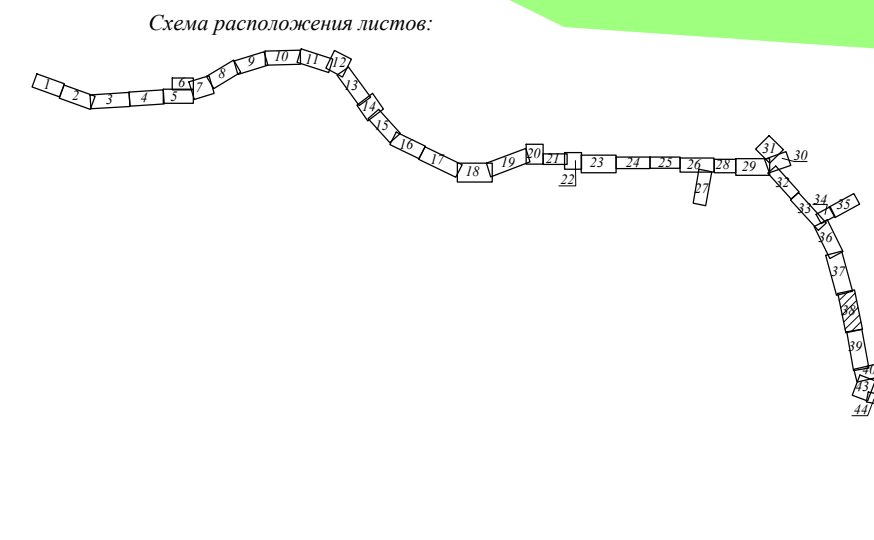




Пересечение газопроводом Г4 Ø273х6,0  
 автодороги местного значения и мелиоративного  
 канала методом ННБ (ПК226+62,0- ПК227+09,0)  
 в футляре Ø426х8,0 Lф.= 49,0 м

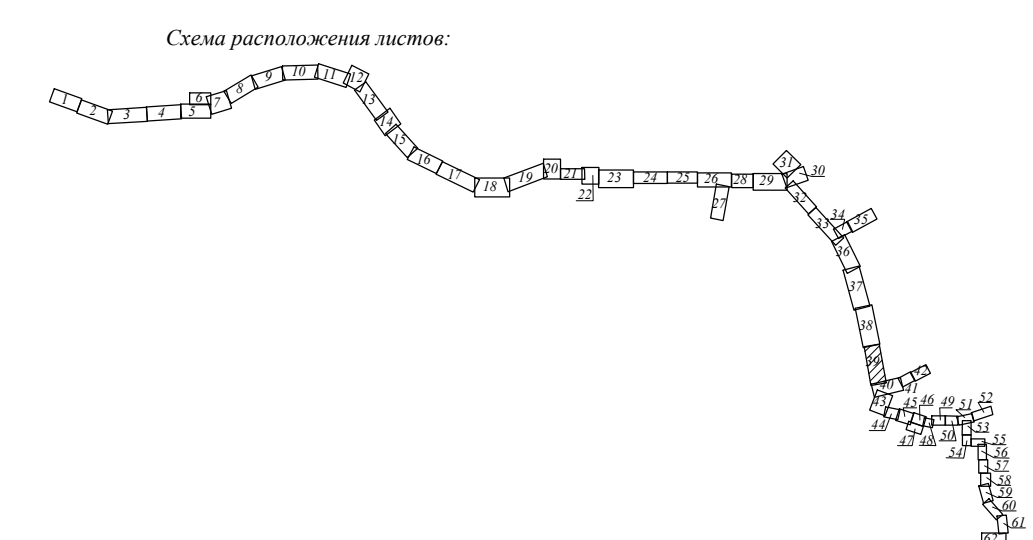
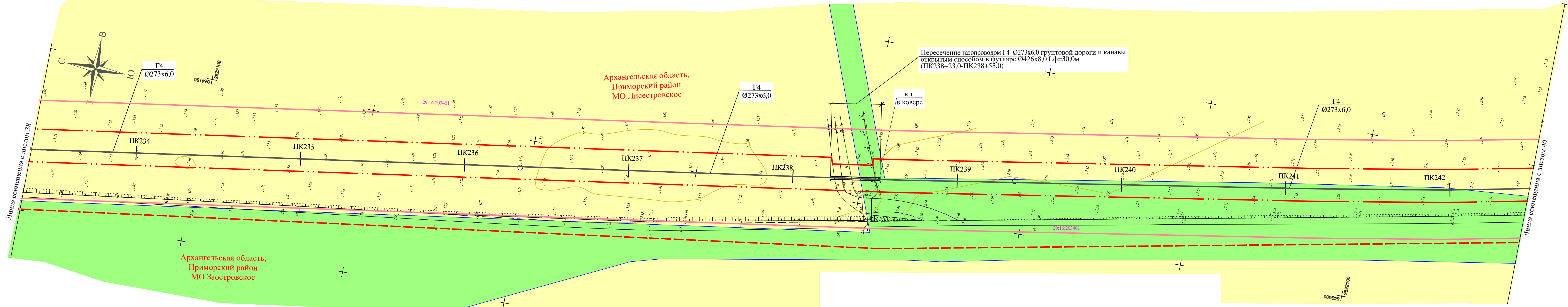
Условные обозначения

- граница полосы временного отвода земель (соответствует красным линиям объекта)
- проектируемый газопровод
- граница кадастрового квартала
- граница кадастрового участка
- 29:16:191601:14 - кадастровый номер участка
- 29:16:191601 - кадастровый номер квартала
- граница территории разработки проекта планировки
- границы муниципальных образований
- земли населенных пунктов
- земли лесного фонда
- земли промышленности, энергетики, транспорта, связи, радиовещания, телевидения, информатики, земли для обеспечения космической деятельности, земли обороны, безопасности и земли иного специального назначения
- земли сельскохозяйственного назначения
- земли особо охраняемых территорий и объектов



378-01-365/15-29/640-1-ППТ					
Газопровод межпоселковый от ГРС "Рикасиха" до ст. Исакогорка Архангельской области (корректировка)					
№.Изм.	Кол.уч.	Лист №.Док.	Подпись	Дата	
Разраб.	Никандрова	38	09.18	09.18	
Проверил	Валева	38	09.18	09.18	
Проект планировки территории Материалы по обоснованию				Стадия	Лист
				П	38
Схема расположения трассы газопровода М1:1000				Листов	62
				ООО "ЭкспертГаз" г. Санкт-Петербург	



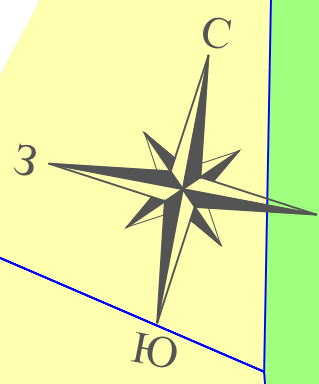


- Условные обозначения
- граница полосы временного отвода земель (соответствует красным линиям объекта)
  - проектируемый газопровод
  - граница кадастрового квартала
  - граница кадастрового участка
  - 29:16:191601:14 - кадастровый номер участка
  - 29:16:191601 - кадастровый номер квартала
  - граница территории разработки проекта планировки
  - границы муниципальных образований
  - земли населенных пунктов
  - земли лесного фонда
  - земли промышленности, энергетики, транспорта, связи, радиовещания, телевидения, информатики, земли для обеспечения космической деятельности, земли обороны, безопасности и земли иного специального назначения
  - земли сельскохозяйственного назначения
  - земли особо охраняемых территорий и объектов

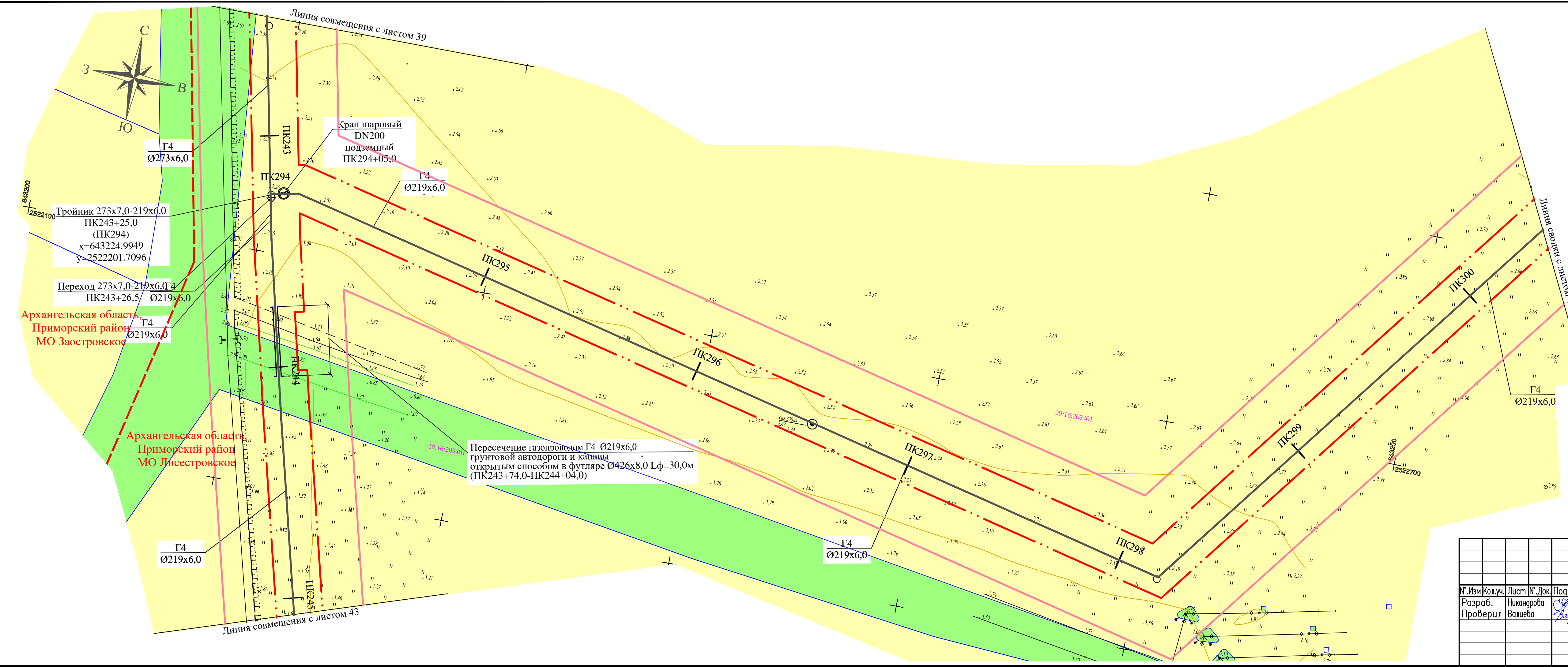
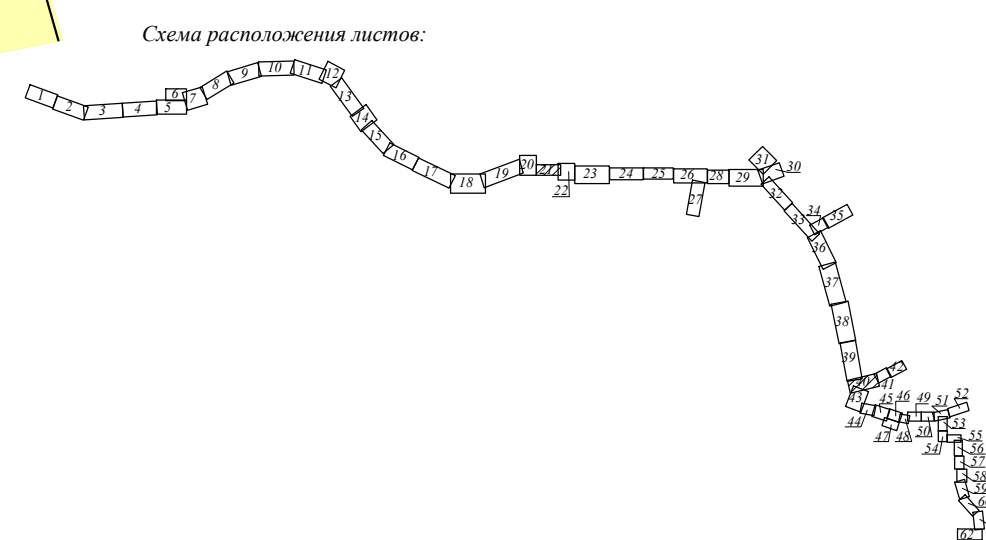
378-01-365/15-29/640-1-ППТ					
Газопровод межпоселковый от ГРС "Рикасиха" до ст. Исакогорка Архангельской области (корректировка)					
№.Изм.	Кол.уч.	Лист	№.Док.	Подпись	Дата
Разраб.	Никандрова	39	09.18	<i>[Signature]</i>	09.18
Проверил	Валиева			<i>[Signature]</i>	
Проект планировки территории Материалы по обоснованию				Стадия	Лист
				П	39
Схема расположения трассы газопровода М1:1000				Листов	62
				ООО "ЭкспертГаз" г.Санкт-Петербург	

Лист № подл. 1347  
Взам. инв. №  
Изм. №, дата





- Условные обозначения
- граница полосы временного отвода земель (соответствует красным линиям объекта)
  - проектируемый газопровод
  - граница кадастрового квартала
  - граница кадастрового участка
  - 29:16:191601:14 - кадастровый номер участка
  - 29:16:191601 - кадастровый номер квартала
  - граница территории разработки проекта планировки
  - земли населенных пунктов
  - земли лесного фонда
  - земли промышленности, энергетики, транспорта, связи, радиовещания, телевидения, информатики, земли для обеспечения космической деятельности, земли обороны, безопасности и земли иного специального назначения
  - земли сельскохозяйственного назначения
  - земли особо охраняемых территорий и объектов
  - границы муниципальных образований



Тройник 273x7,0-219x6,0  
ПК243+25,0 (ПК294)  
x=643224.9949  
y=2522201.7096

Переход 273x7,0-219x6,0 Г4  
ПК243+26,5 Ø219x6,0

Архангельская область,  
Приморский район  
МО Заостровское

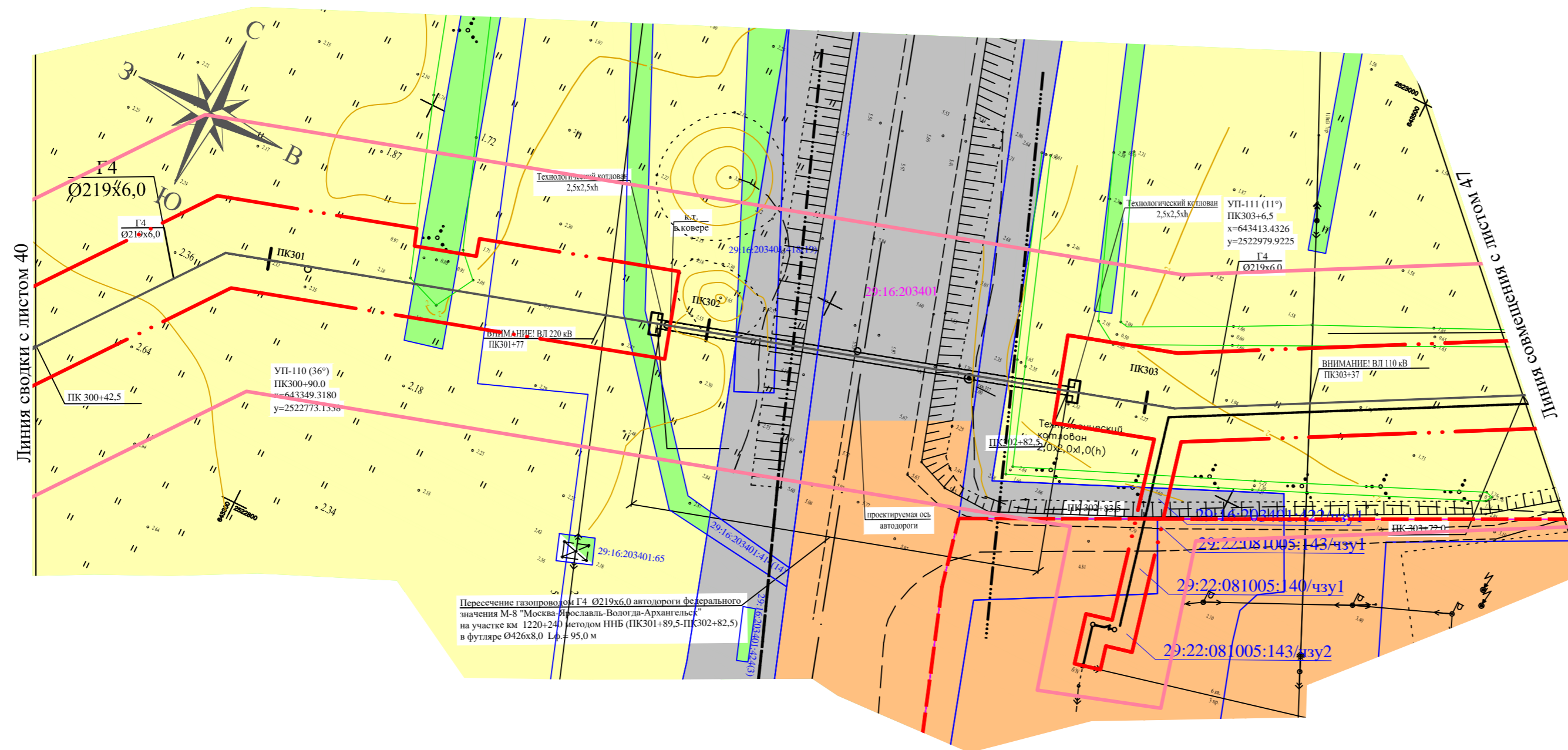
Архангельская область,  
Приморский район  
МО Лисестровское

Пересечение газопроводом Г4 Ø219x6,0  
грунтовой автодороги и канала  
открытым способом в футляре Ø426x8,0 Lф=30,0м  
(ПК243+74,0-ПК244+04,0)

Инв. № подл. 1347  
Взам. инв. №  
Подп. и дата

				378-01-365/15-29/640-1-ППТ					
				Газопровод межпоселковый от ГРС "Рикасиха" до ст. Исакогорка Архангельской области (корректировка)					
№.Изм.	Кол.уч.	Лист	№.Док.	Подпись	Дата	Проект планировки территории Материалы по обоснованию	Стадия	Лист	Листов
							П	40	62
				Схема расположения трассы газопровода М1:1000			ООО "ЭкспертГаз" г. Санкт-Петербург		
							Формат А4x4		



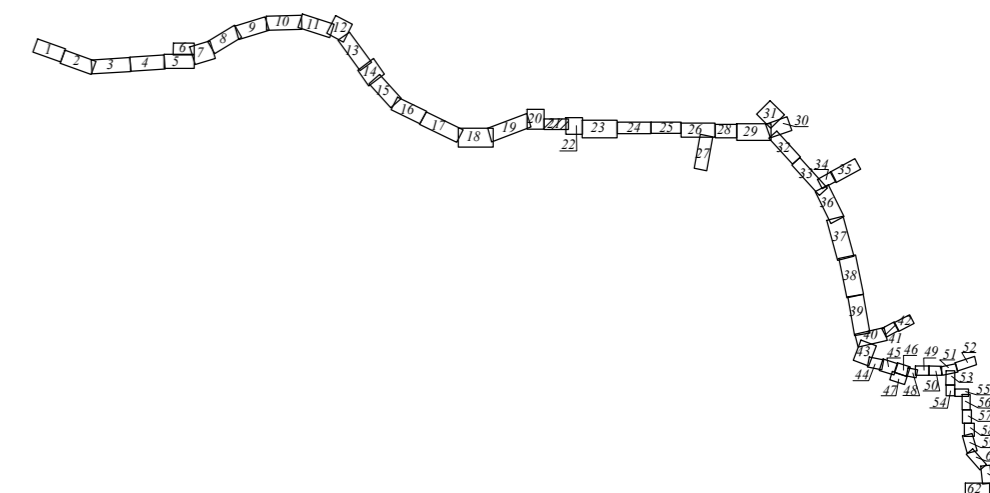


Условные обозначения

- — — граница полосы временного отвода земель (соответствует красным линиям объекта)
- — — проектируемый газопровод
- — — граница кадастрового квартала
- — — граница кадастрового участка
- 29:16:191601:14 - кадастровый номер участка
- 29:16:191601 - кадастровый номер квартала
- — — граница территории разработки проекта планировки
- — — границы муниципальных образований

- земли населенных пунктов
- земли лесного фонда
- земли промышленности, энергетики, транспорта, связи, радиовещания, телевидения, информатики, земли для обеспечения космической деятельности, земли обороны, безопасности и земли иного специального назначения
- земли сельскохозяйственного назначения
- земли особо охраняемых территорий и объектов

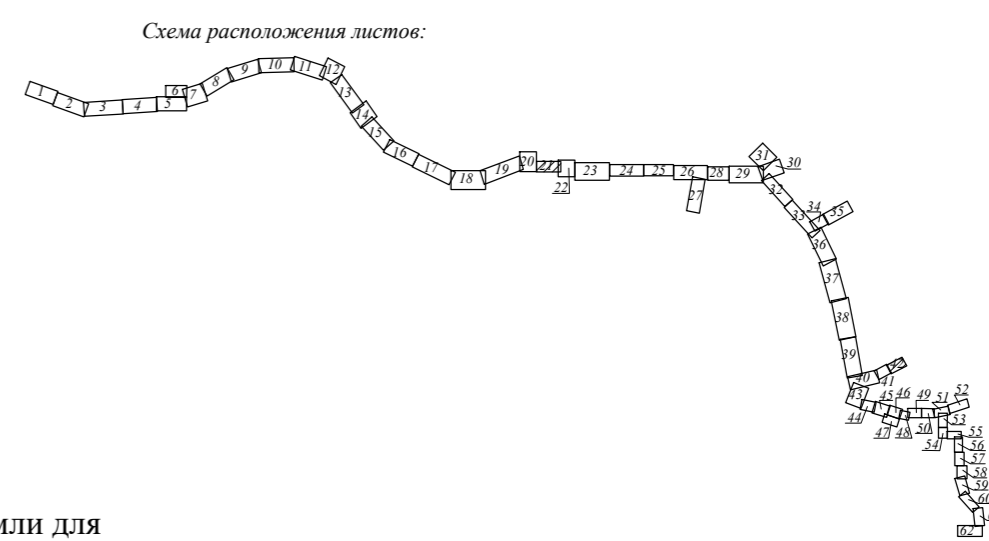
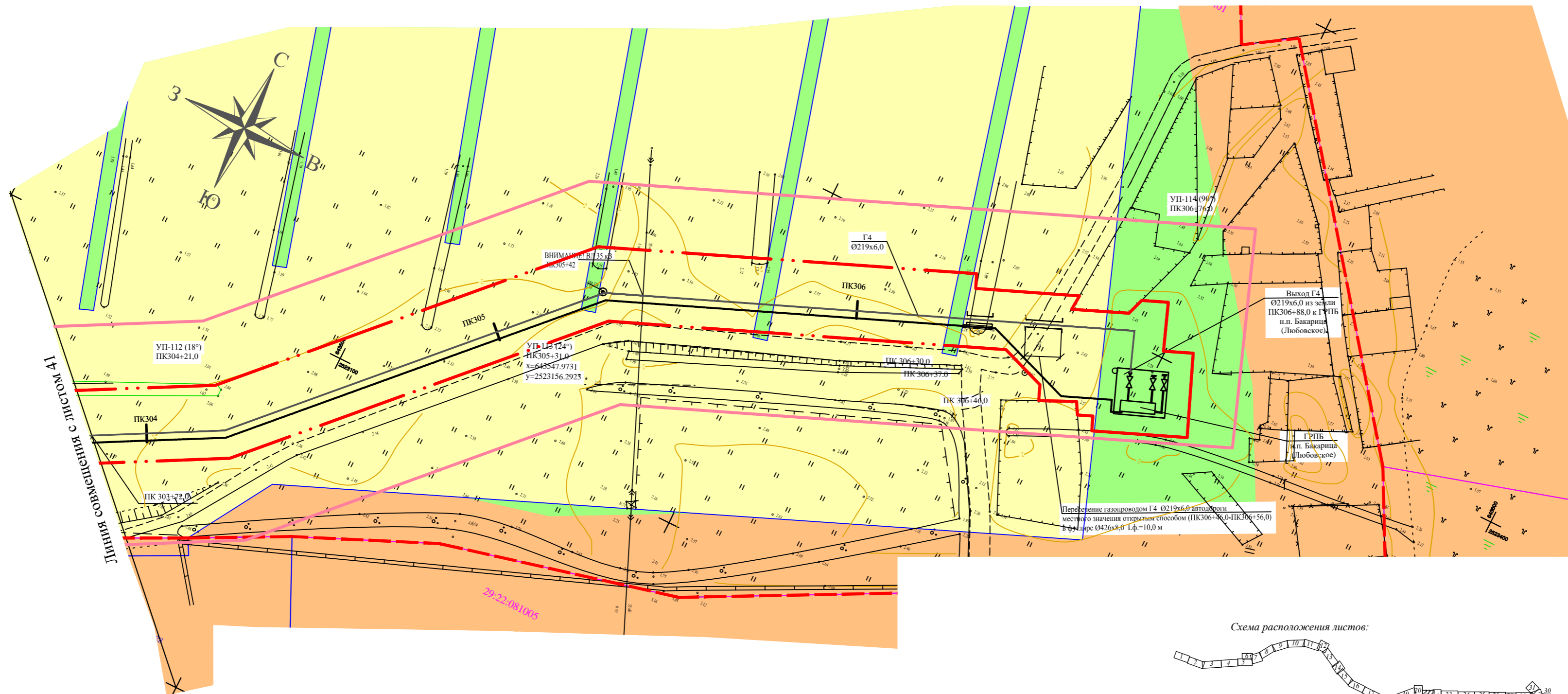
Схема расположения листов:



Инв. № подл. 1347  
Подп. и дата  
Взам. инв. №

378-01-365/15-29/640-1-ППТ					
Газопровод межпоселковый от ГРС "Рикасиха" до ст. Исакогорка Архангельской области (корректировка)					
№.Изм.	Кол.уч.	Лист	№.Док.	Подпись	Дата
Разраб.	Никанрова			<i>Никанрова</i>	09.18
Проверил	Валиева			<i>Валиева</i>	09.18
Проект планировки территории Материалы по обоснованию				Стадия	Лист
				П	41
				Листов	62
Схема расположения трассы газопровода М1:1000				ООО "ЭкспертГаз" г. Санкт-Петербург	





Условные обозначения

- граница полосы временного отвода земель (соответствует красным линиям объекта)
- проектируемый газопровод
- граница кадастрового квартала
- граница кадастрового участка
- 29:16:191601:14 - кадастровый номер участка
- 29:16:191601 - кадастровый номер квартала
- граница территории разработки проекта планировки
- - - границы муниципальных образований
- земли населенных пунктов
- земли лесного фонда
- земли промышленности, энергетики, транспорта, связи, радиовещания, телевидения, информатики, земли для обеспечения космической деятельности, земли обороны, безопасности и земли иного специального назначения
- земли сельскохозяйственного назначения
- земли особо охраняемых территорий и объектов

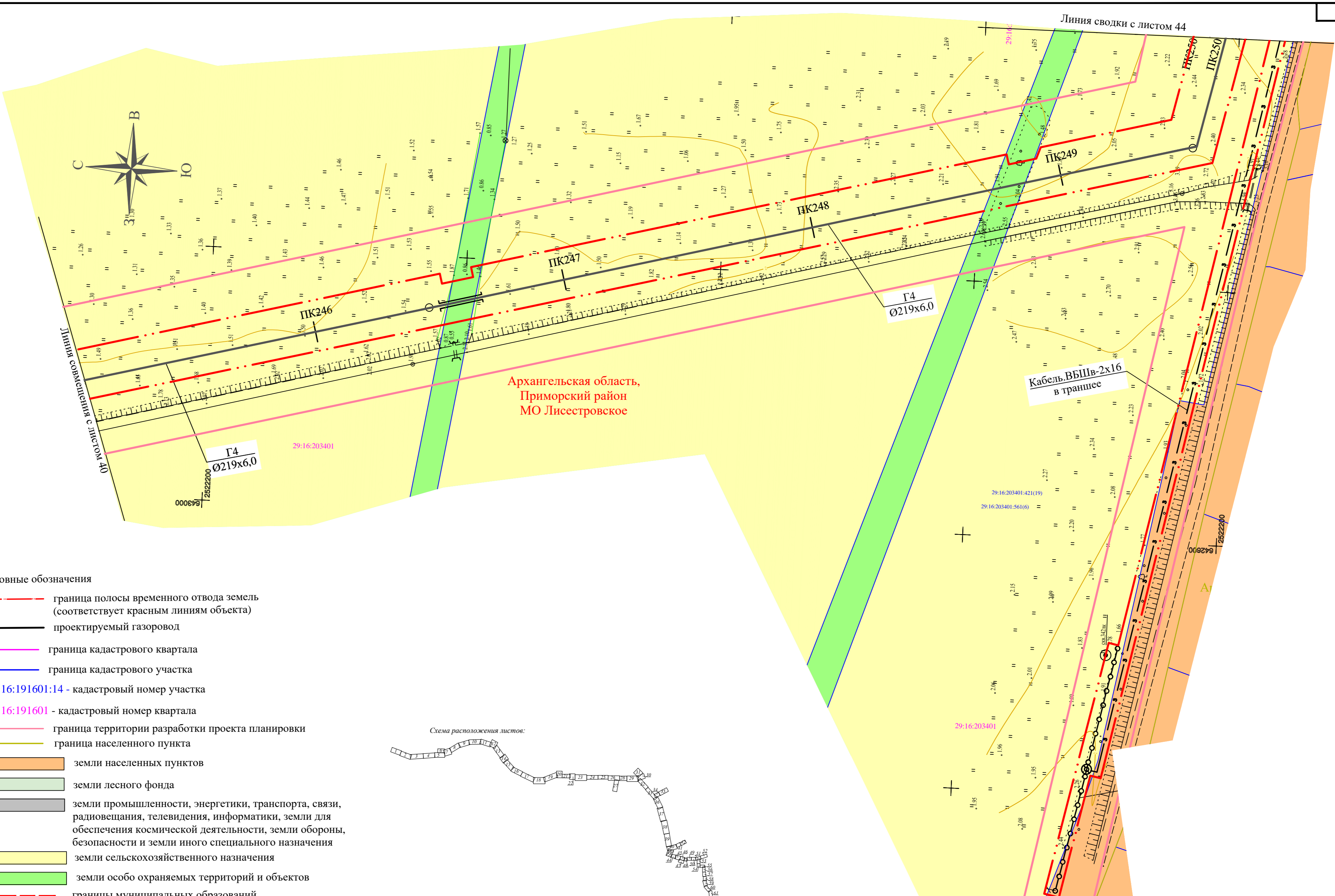
378-01-365/15-29/640-1-ППТ				
Газопровод межпоселковый от ГРС "Рикасиха" до ст. Исакогорка Архангельской области (корректировка)				
№.Изм.	Кол.уч.	Лист №.Док.	Подпись	Дата
Разработчик	Никанорова		<i>[Signature]</i>	09.18
Проверил	Валиева		<i>[Signature]</i>	09.18
Проект планировки территории Материалы по обоснованию			Стация	Лист
			П	42
Схема расположения трассы газопровода М1:1000			Листов	62
ООО "ЭкспертГаз" г.Санкт-Петербург				

Инв. № подл. 1347

Взам. инв.№

Подп. и дата

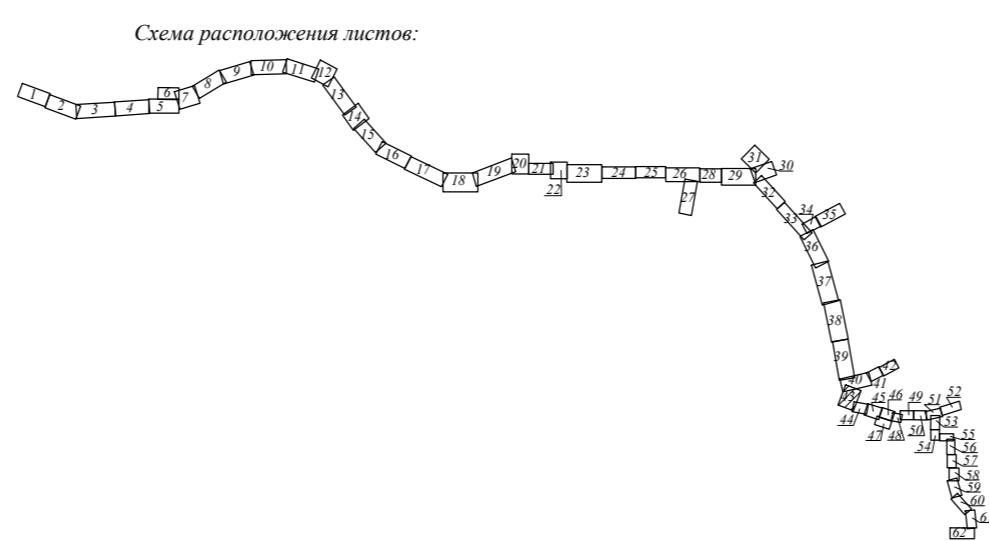




Архангельская область,  
Приморский район  
МО Лисестровское

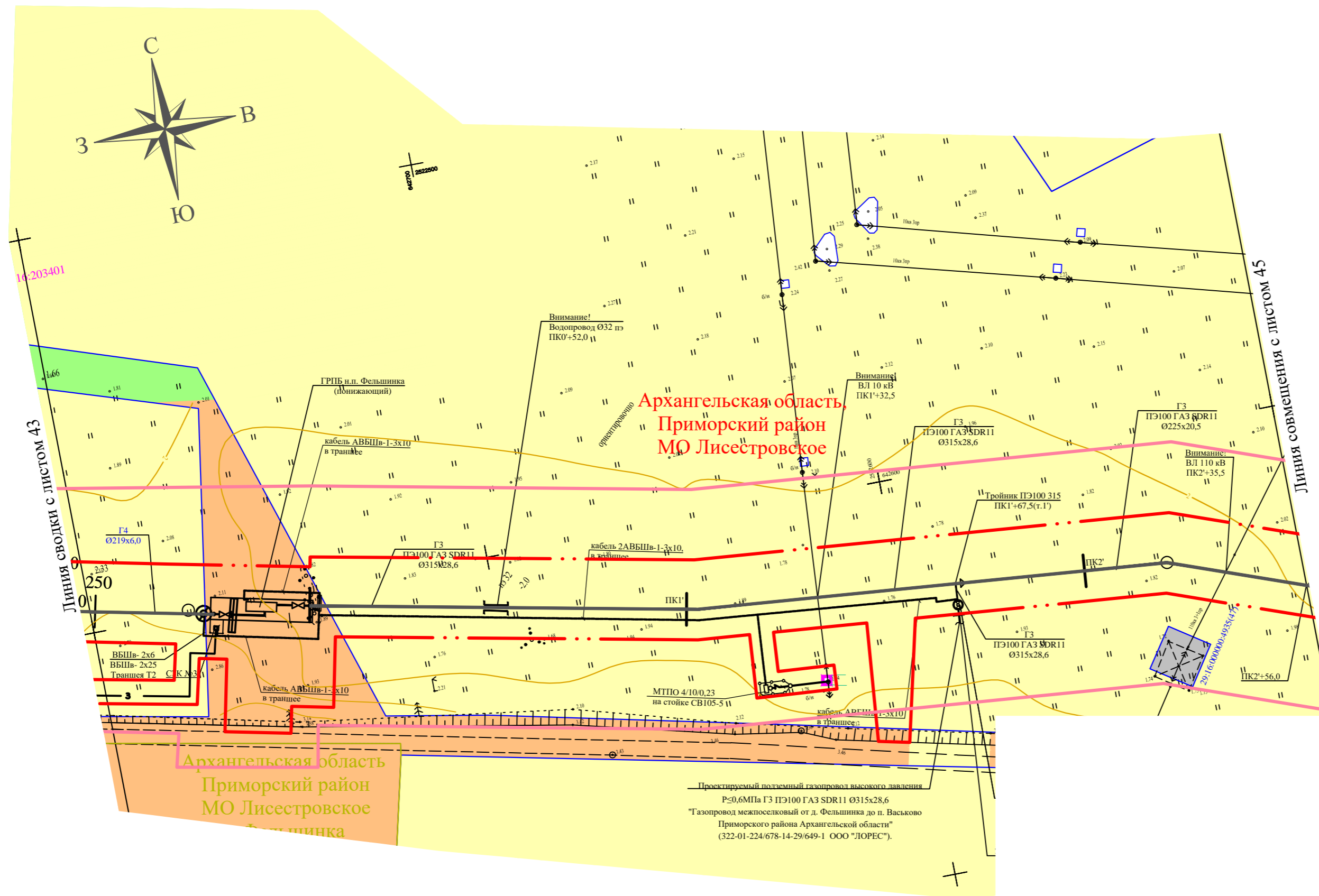
Условные обозначения

- - - граница полосы временного отвода земель (соответствует красным линиям объекта)
- проектируемый газопровод
- граница кадастрового квартала
- граница кадастрового участка
- 29:16:191601:14 - кадастровый номер участка
- 29:16:191601 - кадастровый номер квартала
- граница территории разработки проекта планировки
- граница населенного пункта
- земли населенных пунктов
- земли лесного фонда
- земли промышленности, энергетики, транспорта, связи, радиовещания, телевидения, информатики, земли для обеспечения космической деятельности, земли обороны, безопасности и земли иного специального назначения
- земли сельскохозяйственного назначения
- земли особо охраняемых территорий и объектов
- - - границы муниципальных образований



					378-01-365/15-29/640-1-ППТ					
					Газопровод межпоселковый от ГРС "Рикасиха" до ст. Исакогорка Архангельской области (корректировка)					
№.Изм.	Кол.уч.	Лист	№.Док.	Подпись	Дата	Проект планировки территории Материалы по обоснованию	Стадия	Лист	Листов	
							П	43	62	
					Схема расположения трассы газопровода М1:1000			ООО "ЭкспертГаз" г.Санкт-Петербург		

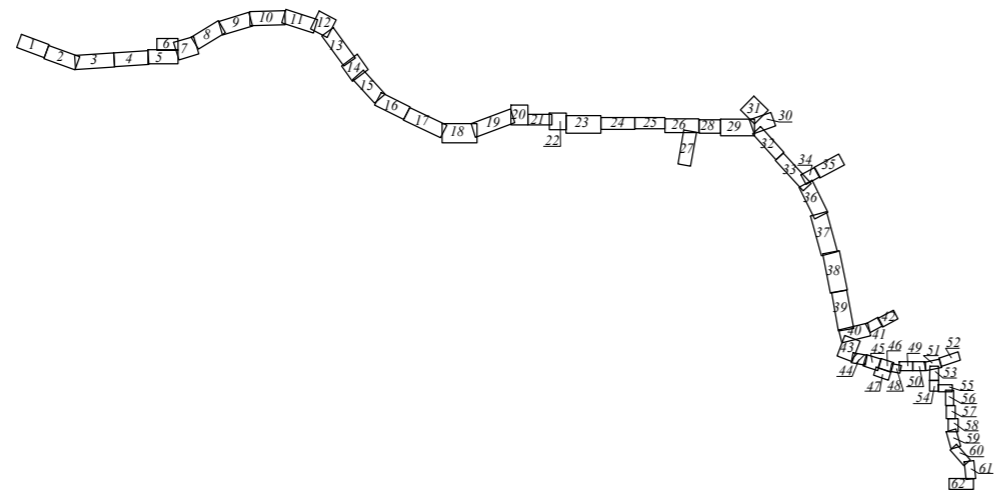




Условные обозначения

- граница полосы временного отвода земель (соответствует красным линиям объекта)
- проектируемый газопровод
- граница кадастрового квартала
- граница кадастрового участка
- 29:16:191601:14 - кадастровый номер участка
- 29:16:191601 - кадастровый номер квартала
- граница территории разработки проекта планировки
- граница населенного пункта
- земли населенных пунктов
- земли лесного фонда
- земли промышленности, энергетики, транспорта, связи, радиовещания, телевидения, информатики, земли для обеспечения космической деятельности, земли обороны, безопасности и земли иного специального назначения
- земли сельскохозяйственного назначения

Схема расположения листов:

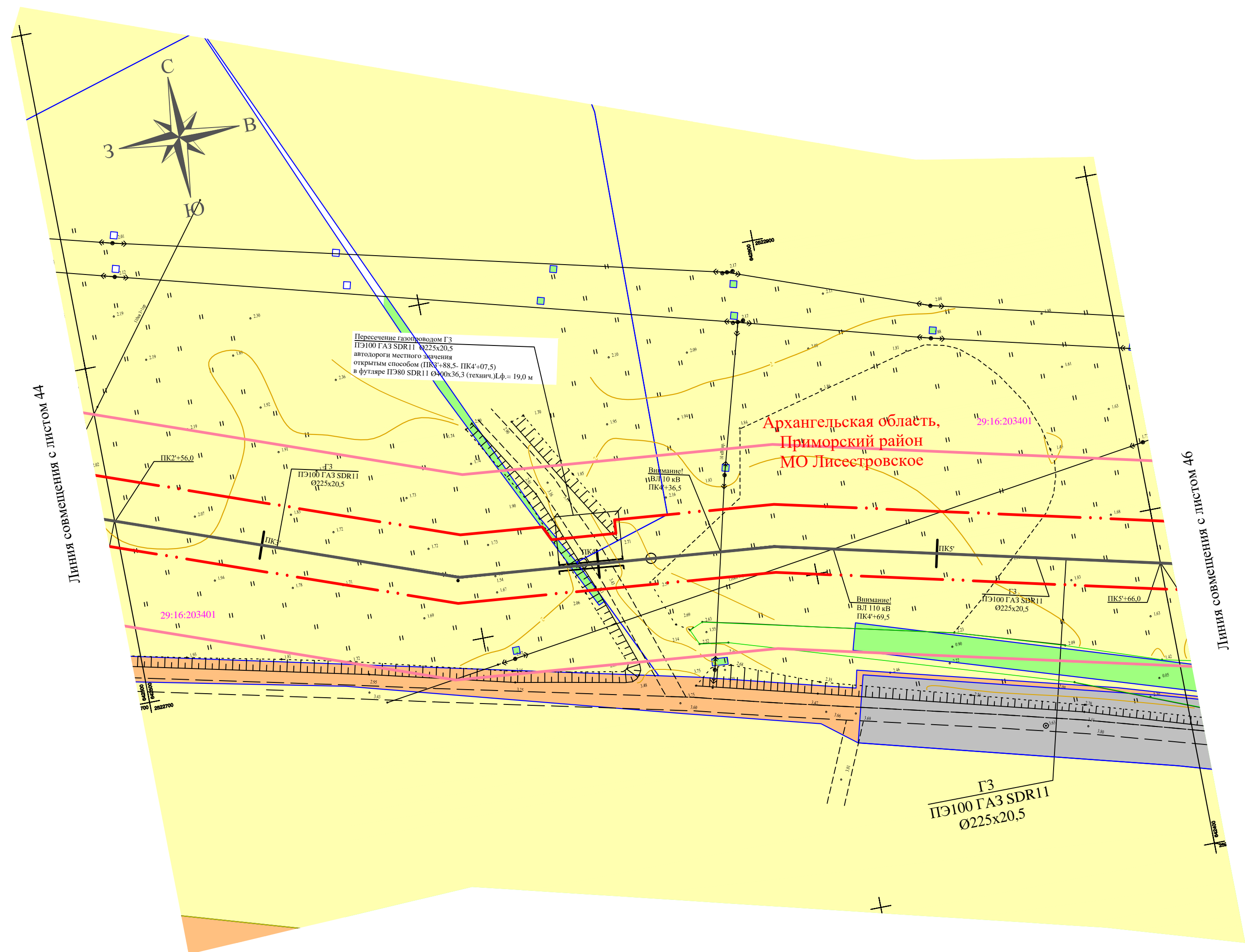


Изм. № подл. Подп. и дата  
1347

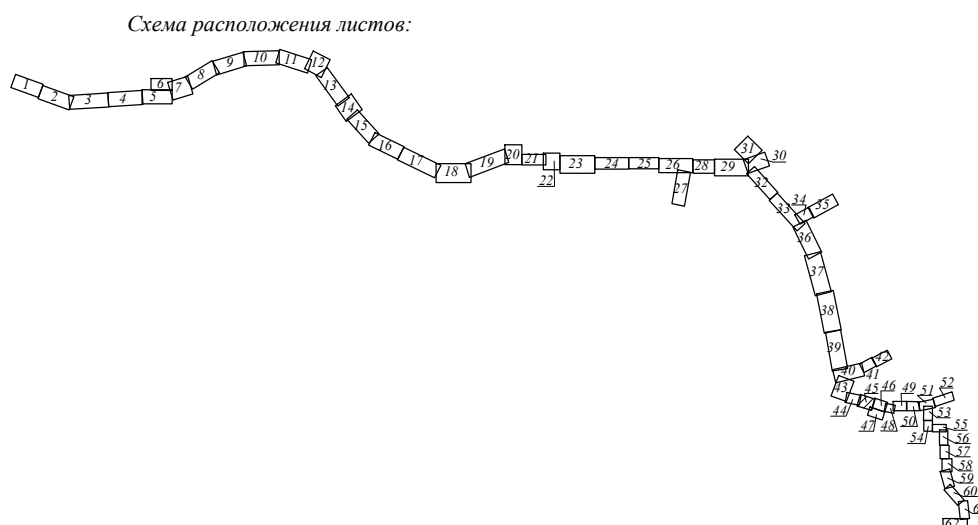
Взам. инв. №

					378-01-365/15-29/640-1-ППТ					
					Газопровод межпоселковый от ГРС "Рикасиха" до ст. Исакогорка Архангельской области (корректировка)					
№.Изм.	Кол.уч.	Лист	№.Док.	Подпись	Дата	Проект планировки территории Материалы по обоснованию	Стадия	Лист	Листов	
Разраб.		Никандрова		<i>[Signature]</i>	09.18		П	44	62	
Проверил		Валиева		<i>[Signature]</i>	09.18					
					Схема расположения трассы газопровода М1:1000			ООО "ЭкспертГаз" г.Санкт-Петербург		





- Условные обозначения
- граница полосы временного отвода земель (соответствует красным линиям объекта)
  - проектируемый газопровод
  - граница кадастрового квартала
  - граница кадастрового участка
  - 29:16:191601:14 - кадастровый номер участка
  - 29:16:191601 - кадастровый номер квартала
  - граница территории разработки проекта планировки
  - граница населенного пункта
  - земли населенных пунктов
  - земли лесного фонда
  - земли промышленности, энергетики, транспорта, связи, радиовещания, телевидения, информатики, земли для обеспечения космической деятельности, земли обороны, безопасности и земли иного специального назначения
  - земли сельскохозяйственного назначения
  - земли особо охраняемых территорий и объектов

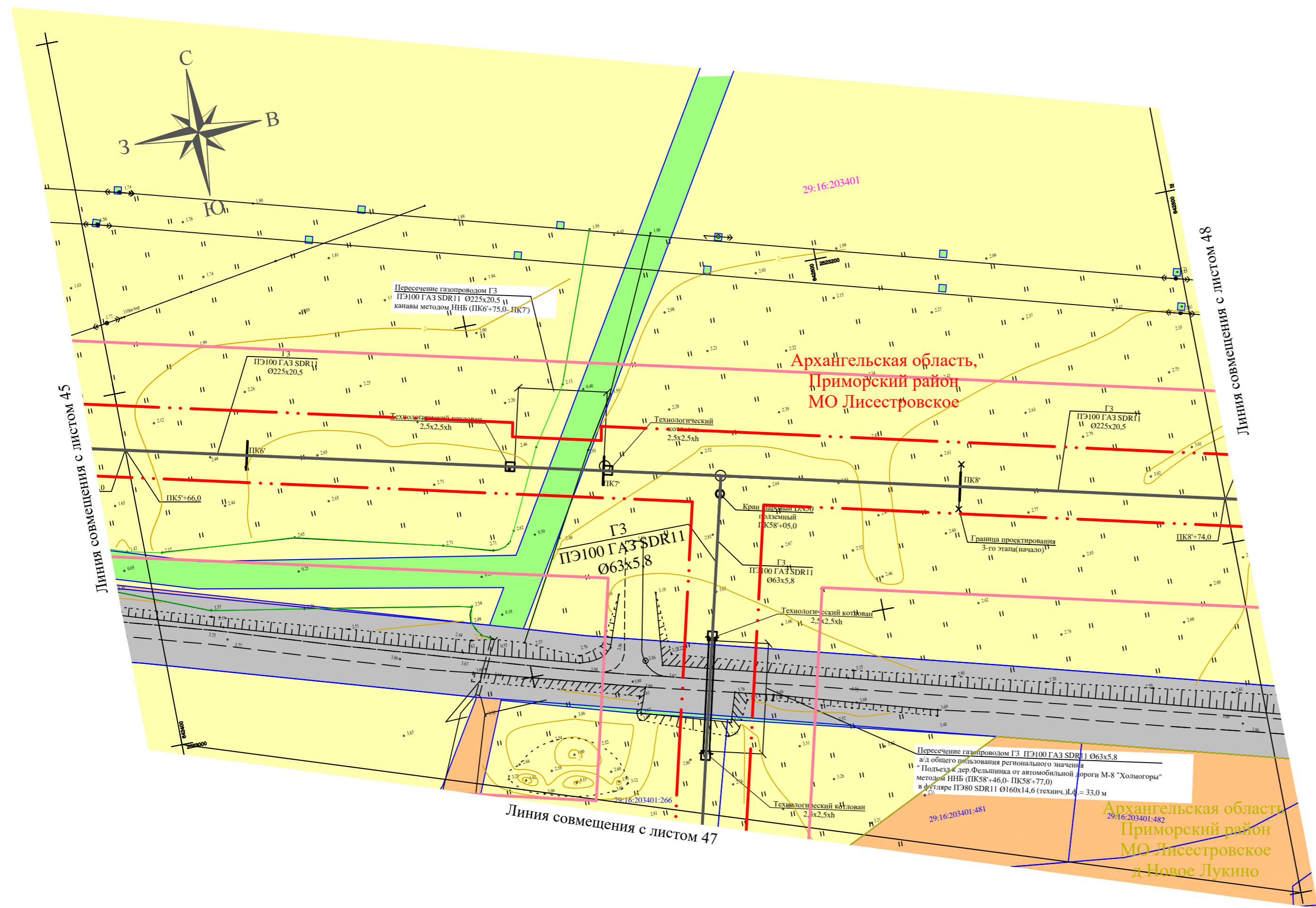


					378-01-365/15-29/640-1-ППТ					
					Газопровод межпоселковый от ГРС "Рикасика" до ст. Исакогорка Архангельской области (корректировка)					
№.Изм.	Кол.уч.	Лист	№.Док.	Подпись	Дата	Проект планировки территории Материалы по обоснованию	Стадия	Лист	Листов	
Разработ.	Никанорова			<i>[Signature]</i>	09.18		П	45	62	
Проверил	Валиева			<i>[Signature]</i>	09.18					
					Схема расположения трассы газопровода М1:1000			ООО "ЭкспертГаз" г.Санкт-Петербург		

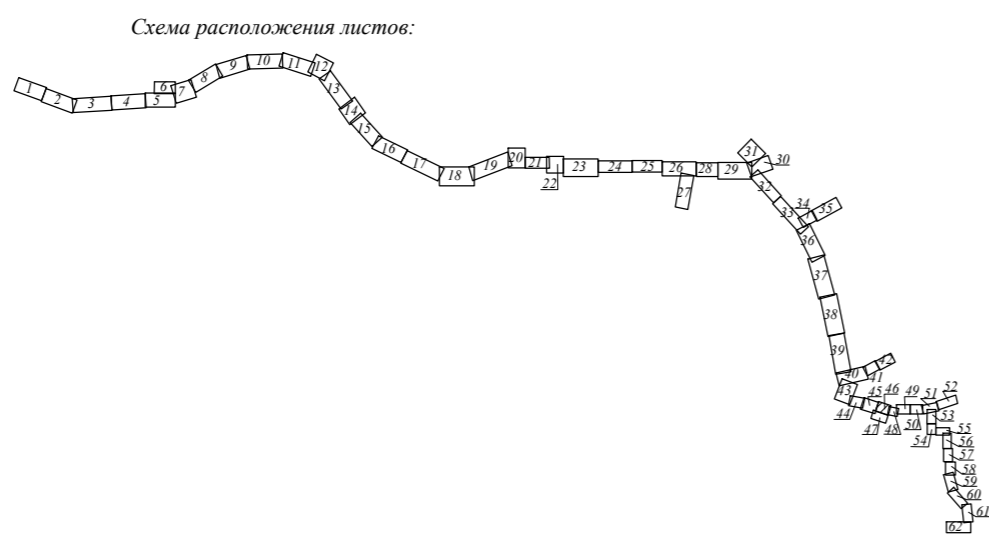
Изм. N подл. Подл. и дата  
1347

Взам. инв. N





- Условные обозначения
- граница полосы временного отвода земель (соответствует красным линиям объекта)
  - проектируемый газопровод
  - граница кадастрового квартала
  - граница кадастрового участка
  - 29:16:191601:14 - кадастровый номер участка
  - 29:16:191601 - кадастровый номер квартала
  - граница территории разработки проекта планировки
  - граница населенного пункта
  - земли населенных пунктов
  - земли лесного фонда
  - земли промышленности, энергетики, транспорта, связи, радиовещания, телевидения, информатики, земли для обеспечения космической деятельности, земли обороны, безопасности и земли иного специального назначения
  - земли сельскохозяйственного назначения
  - земли особо охраняемых территорий и объектов



Изм. № подл. Подп. и дата  
1347

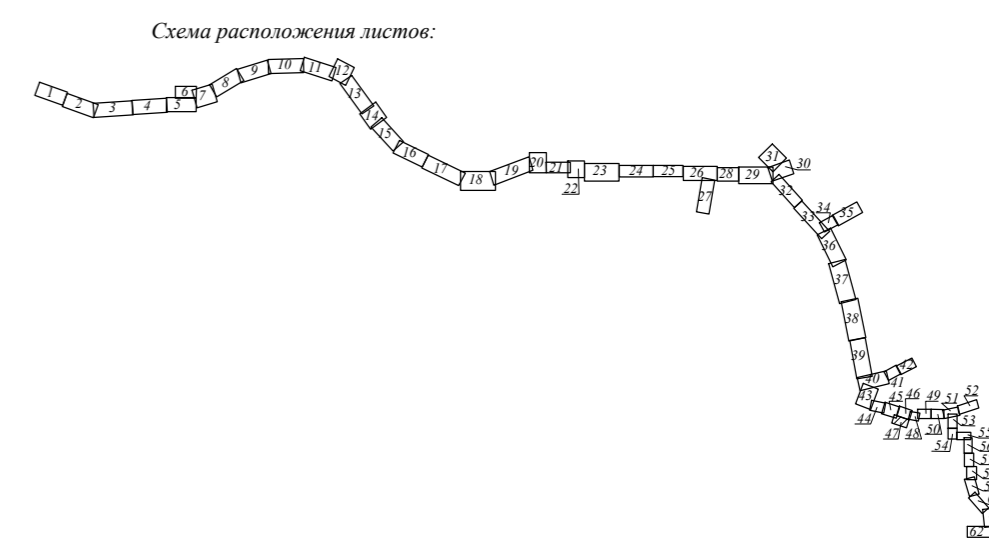
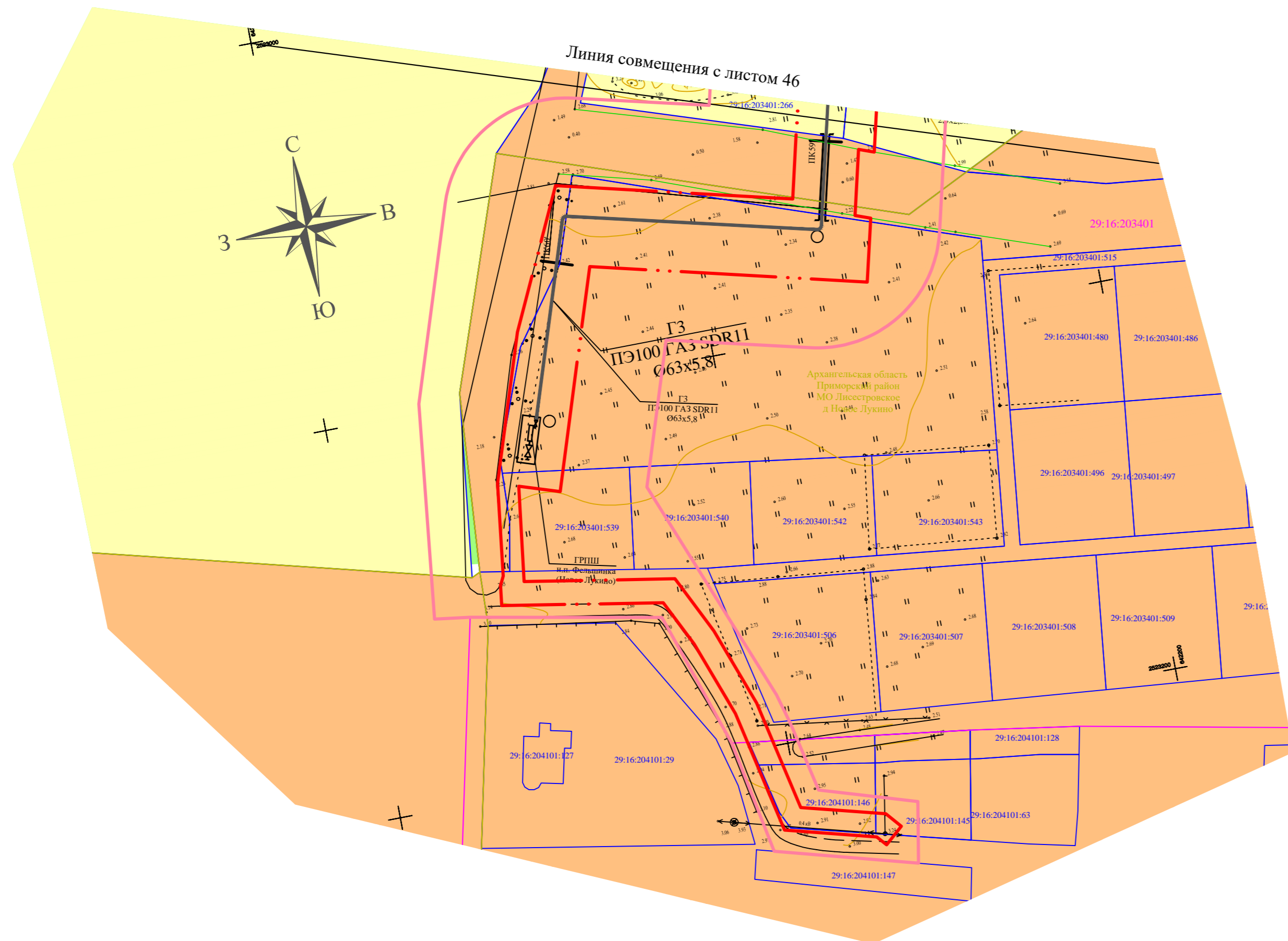
Взам. инв. №

						378-01-365/15-29/640-1-ППТ			
						Газопровод межпоселковый от ГРС "Рикасиха" до ст. Исакогорка Архангельской области (корректировка)			
№.Изм.	Кол.уч.	Лист	№.Док.	Подпись	Дата	Проект планировки территории Материалы по обоснованию	Стадия	Лист	Листов
Разраб.		Никанрова		<i>[Signature]</i>	09.18		П	46	62
Проверил		Валиева		<i>[Signature]</i>	09.18				
						Схема расположения трассы газопровода М1:1000		ООО "ЭкспертГаз" г.Санкт-Петербург	



Условные обозначения

- граница полосы временного отвода земель (соответствует красным линиям объекта)
- проектируемый газопровод
- граница кадастрового квартала
- граница кадастрового участка
- 29:16:191601:14 - кадастровый номер участка
- 29:16:191601 - кадастровый номер квартала
- граница территории разработки проекта планировки
- граница населенного пункта
- земли населенных пунктов
- земли лесного фонда
- земли промышленности, энергетики, транспорта, связи, радиовещания, телевидения, информатики, земли для обеспечения космической деятельности, земли обороны, безопасности и земли иного специального назначения
- земли сельскохозяйственного назначения
- земли особо охраняемых территорий и объектов

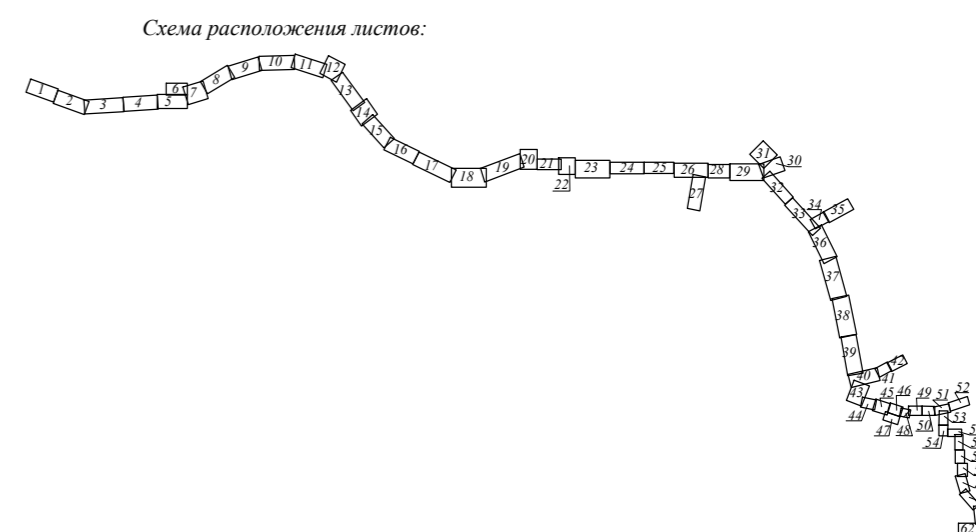
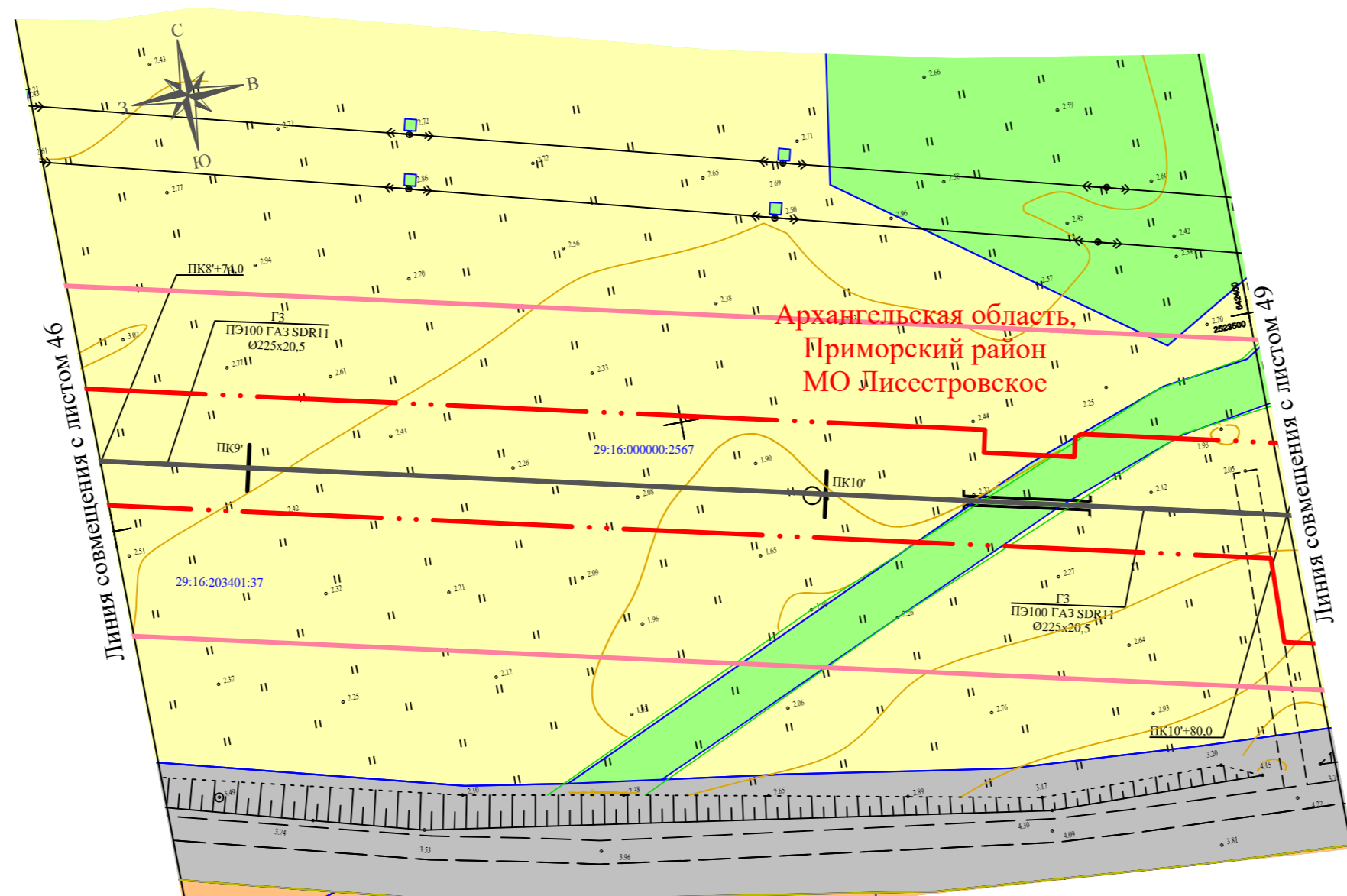


Инв. № подл. Подл. и дата 1347

Взам. инв. №

					378-01-365/15-29/640-1-ППТ					
					Газопровод межпоселковый от ГРС "Рикасиха" до ст. Исакогорка Архангельской области (корректировка)					
№.Изм.	Кол.уч.	Лист	№.Док.	Подпись	Дата	Проект планировки территории Материалы по обоснованию	Стадия	Лист	Листов	
Разраб.		Никандрова		<i>[Signature]</i>	09.18		П	47	62	
Проверил		Валева		<i>[Signature]</i>	09.18					
					Схема расположения трассы газопровода М1:1000			ООО "ЭкспертГаз" г.Санкт-Петербург		





Условные обозначения

- - - граница полосы временного отвода земель (соответствует красным линиям объекта)
- проектируемый газопровод
- граница кадастрового квартала
- граница кадастрового участка
- 29:16:191601:14 - кадастровый номер участка
- 29:16:191601 - кадастровый номер квартала
- граница территории разработки проекта планировки
- граница населенного пункта

- земли населенных пунктов
- земли лесного фонда
- земли промышленности, энергетики, транспорта, связи, радиовещания, телевидения, информатики, земли для обеспечения космической деятельности, земли обороны, безопасности и земли иного специального назначения
- земли сельскохозяйственного назначения
- земли особо охраняемых территорий и объектов

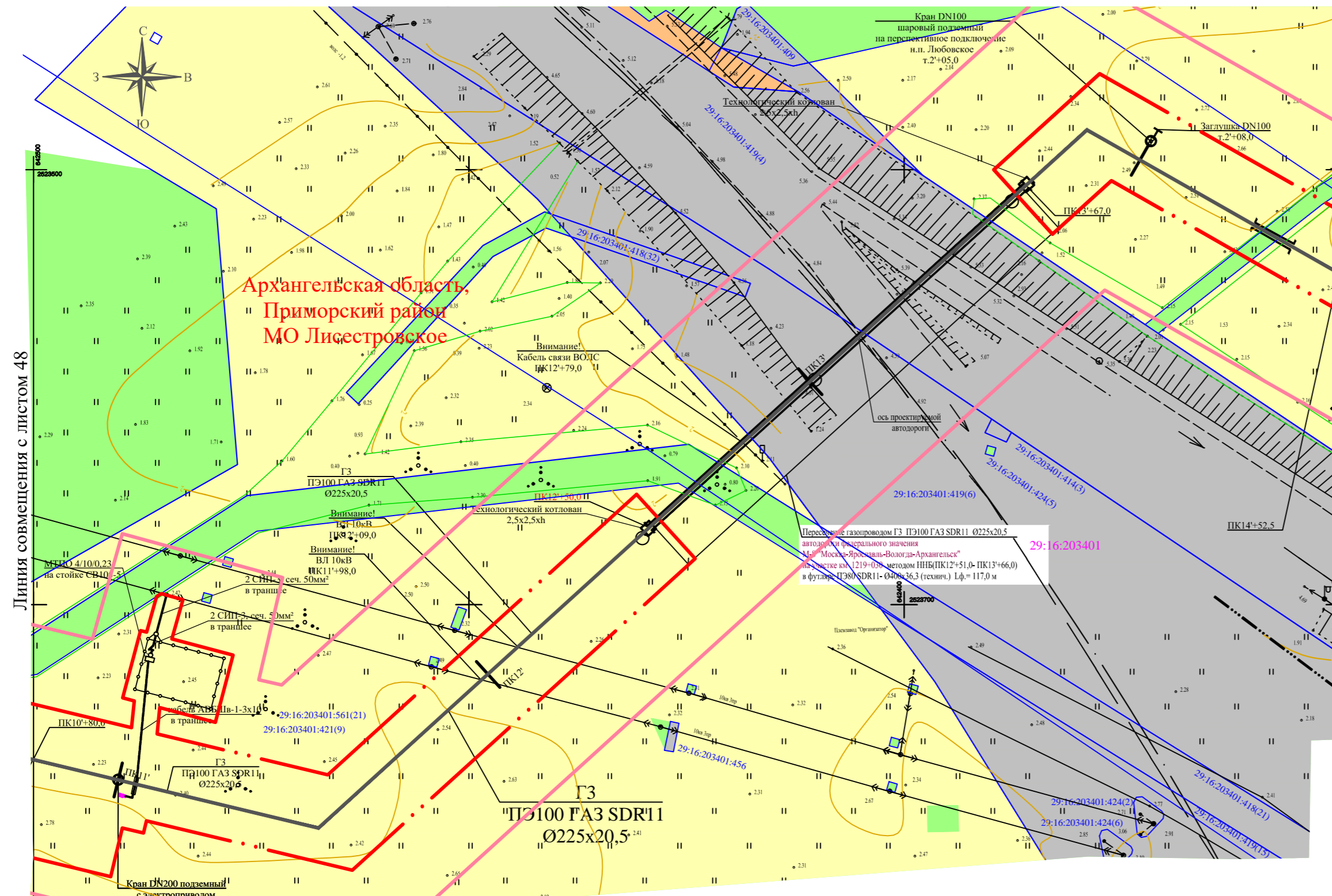
Инв. № подл. Подл. и дата 1347

Взам. инв. №

						378-01-365/15-29/640-1-ППТ			
						Газопровод межпоселковый от ГРС "Рикасиха" до ст. Исакогорка Архангельской области (корректировка)			
№.Изм	Кол.уч.	Лист	№.Док.	Подпись	Дата	Проект планировки территории Материалы по обоснованию	Стадия	Лист	Листов
Разраб.	Никанрова			<i>[Signature]</i>	09.18		П	48	62
Проверил	Валева			<i>[Signature]</i>	09.18				
						Схема расположения трассы газопровода М1:1000		ООО "ЭкспертГаз" г.Санкт-Петербург	

Условные обозначения

- · — · граница полосы временного отвода земель (соответствует красным линиям объекта)
- — — — проектируемый газопровод
- — — — граница кадастрового квартала
- — — — граница кадастрового участка
- 29:16:191601:14 - кадастровый номер участка
- 29:16:191601 - кадастровый номер квартала
- — — — граница территории разработки проекта планировки
- земли населенных пунктов
- земли лесного фонда
- земли промышленности, энергетики, транспорта, связи, радиовещания, телевидения, информатики, земли для обеспечения космической деятельности, земли обороны, безопасности и земли иного специального назначения
- земли сельскохозяйственного назначения
- земли особо охраняемых территорий и объектов

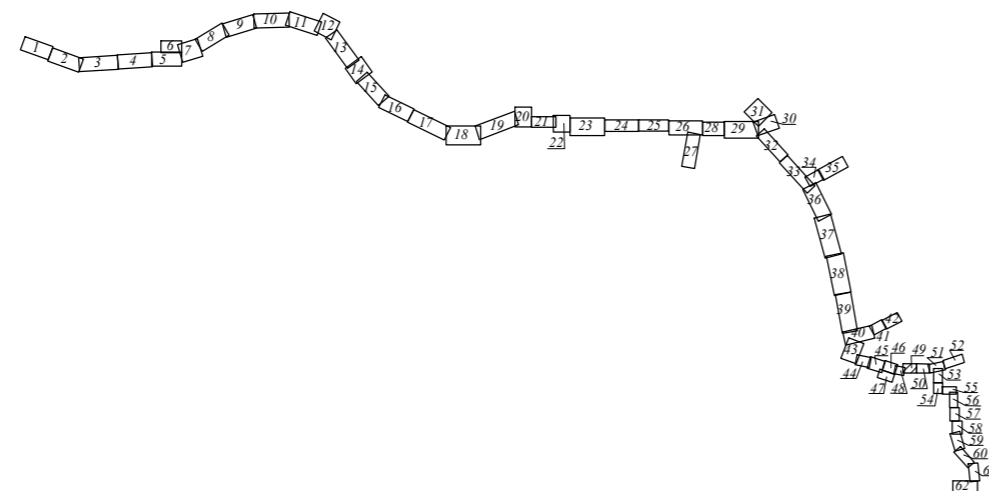


Линия совмещения с листом 48

Линия совмещения с листом 50

Архангельская область  
Приморский район  
МО Лисестровское

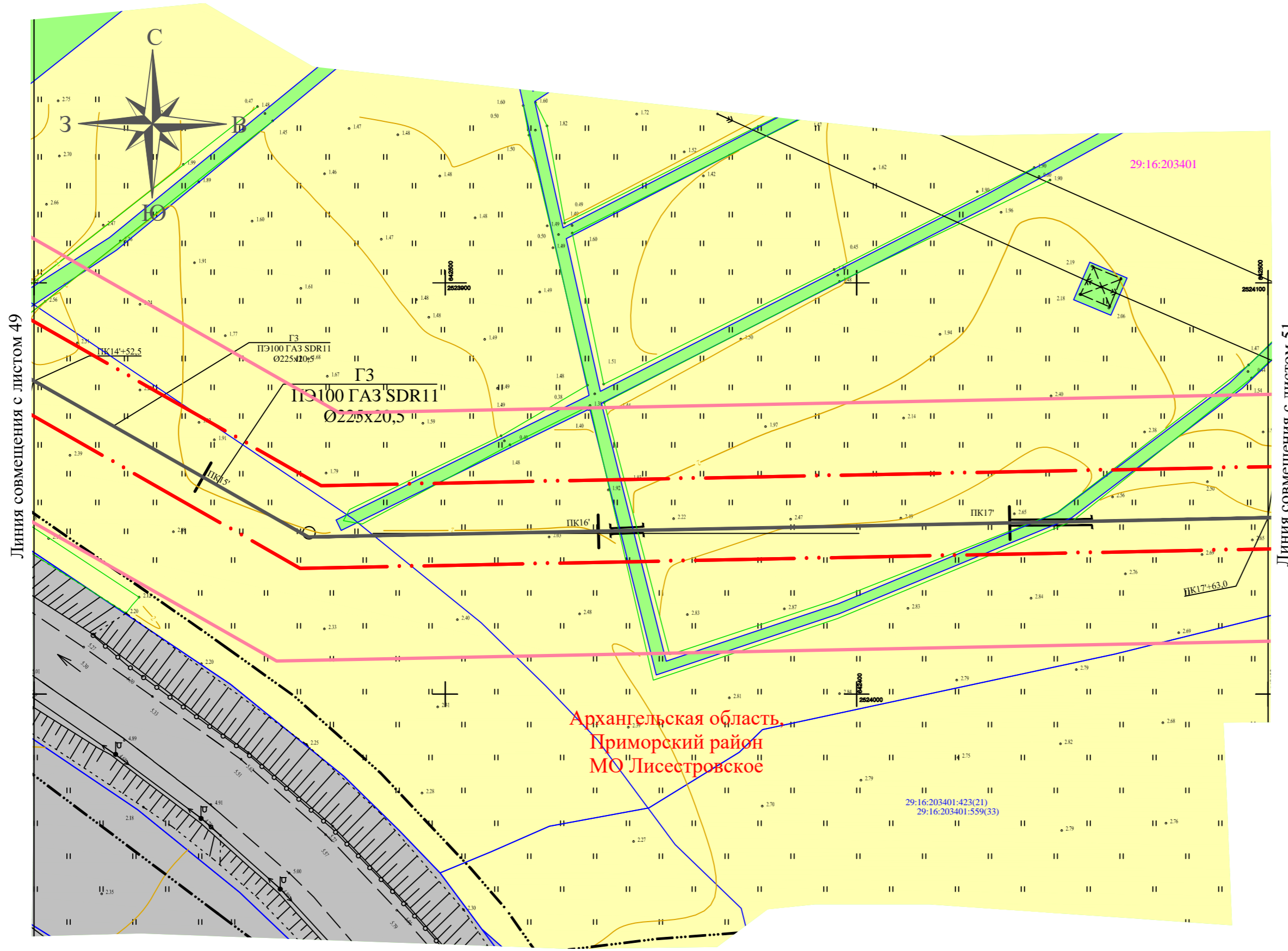
Схема расположения листов:



Инв. № подл. 1347  
Подл. и дата  
Взам. инв. №

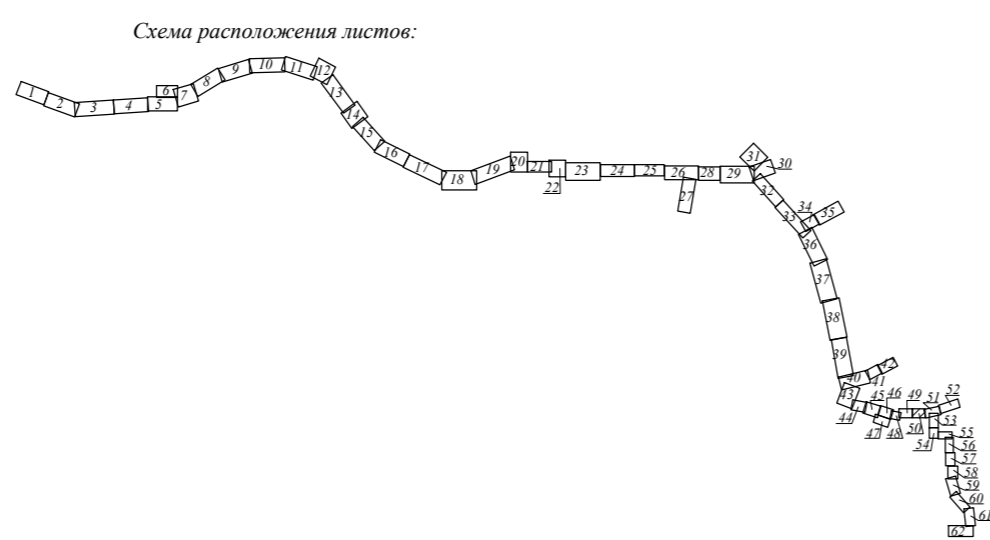
					378-01-365/15-29/640-1-ППТ					
					Газопровод межпоселковый от ГРС "Рикасиха" до ст. Исакогорка Архангельской области (корректировка)					
№.Изм	Кол.уч.	Лист	№.Док.	Подпись	Дата	Проект планировки территории Материалы по обоснованию	Стадия	Лист	Листов	
Разраб.				Никанорова	09.18		П	49	62	
Проверил				Валиева	09.18					
					Схема расположения трассы газопровода М1:1000			ООО "ЭкспертГаз" г.Санкт-Петербург		





Условные обозначения

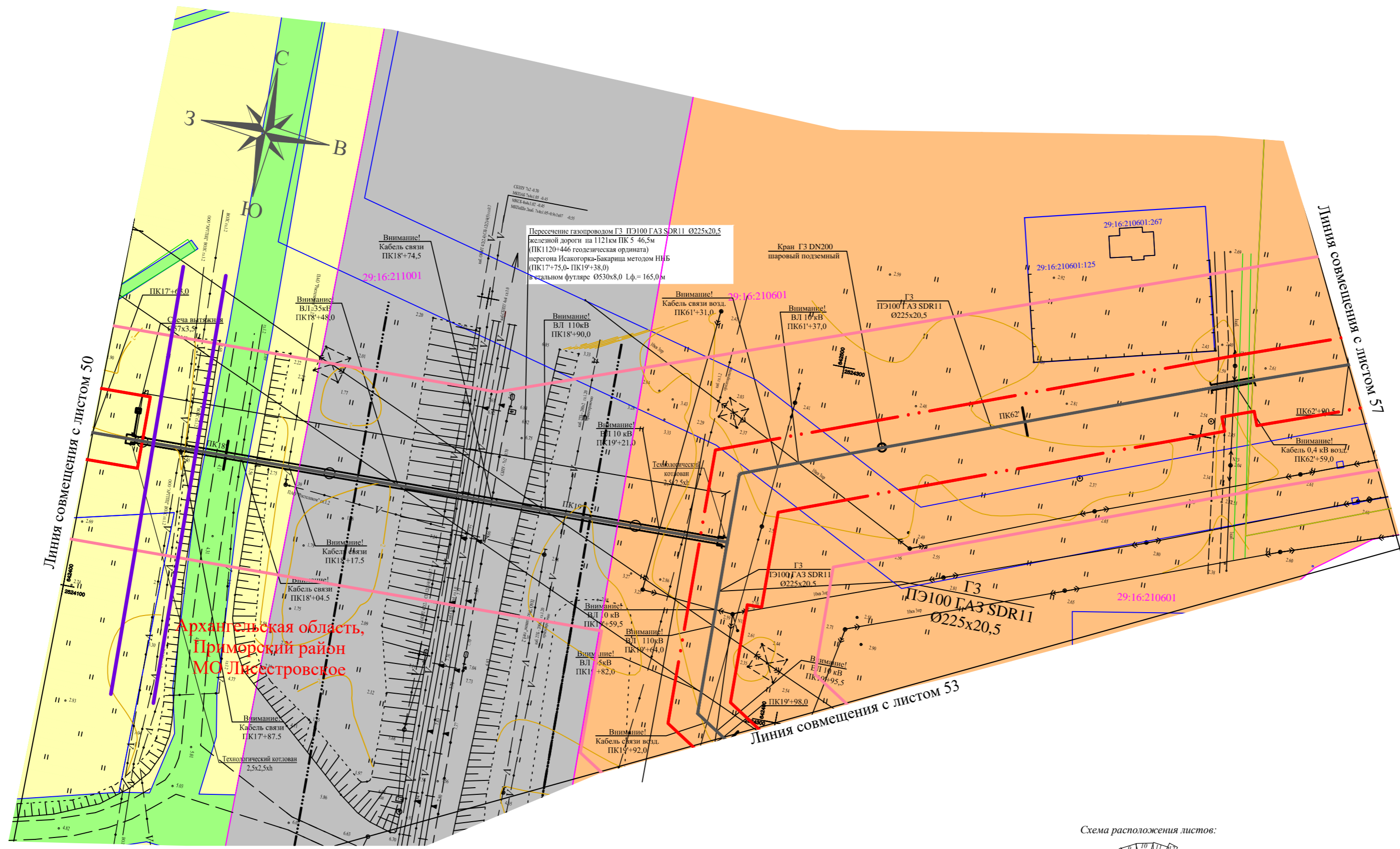
- граница полосы временного отвода земель (соответствует красным линиям объекта)
- проектируемый газопровод
- граница кадастрового квартала
- граница кадастрового участка
- 29:16:191601:14 - кадастровый номер участка
- 29:16:191601 - кадастровый номер квартала
- граница территории разработки проекта планировки
- земли населенных пунктов
- земли лесного фонда
- земли промышленности, энергетики, транспорта, связи, радиовещания, телевидения, информатики, земли для обеспечения космической деятельности, земли обороны, безопасности и земли иного специального назначения
- земли сельскохозяйственного назначения
- земли особо охраняемых территорий и объектов



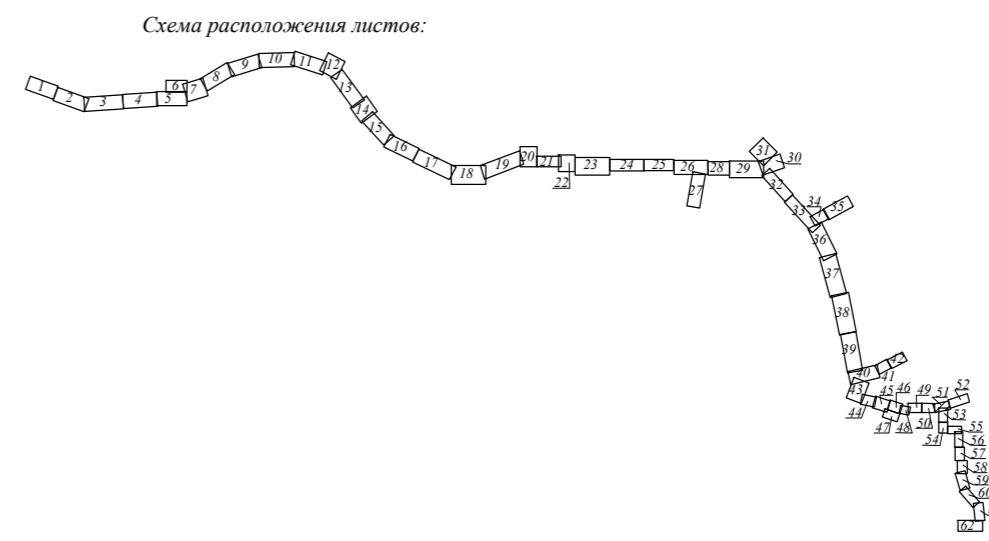
Инв. N подл. Подп. и дата  
1347

Взам. инв. N

					378-01-365/15-29/640-1-ППТ					
					Газопровод межпоселковый от ГРС "Рикасиха" до ст. Исакогорка Архангельской области (корректировка)					
№.Изм	Кол.уч.	Лист	№.Док.	Подпись	Дата	Проект планировки территории Материалы по обоснованию	Стадия	Лист	Листов	
Разраб.	Никанорова			<i>С.И. Никанорова</i>	09.18		П	50	62	
Проверил	Валиева			<i>В.А. Валиева</i>	09.18					
					Схема расположения трассы газопровода М1:1000			ООО "ЭкспертГаз" г.Санкт-Петербург		



Архангельская область,  
Приморский район  
МО "Лисостровское"



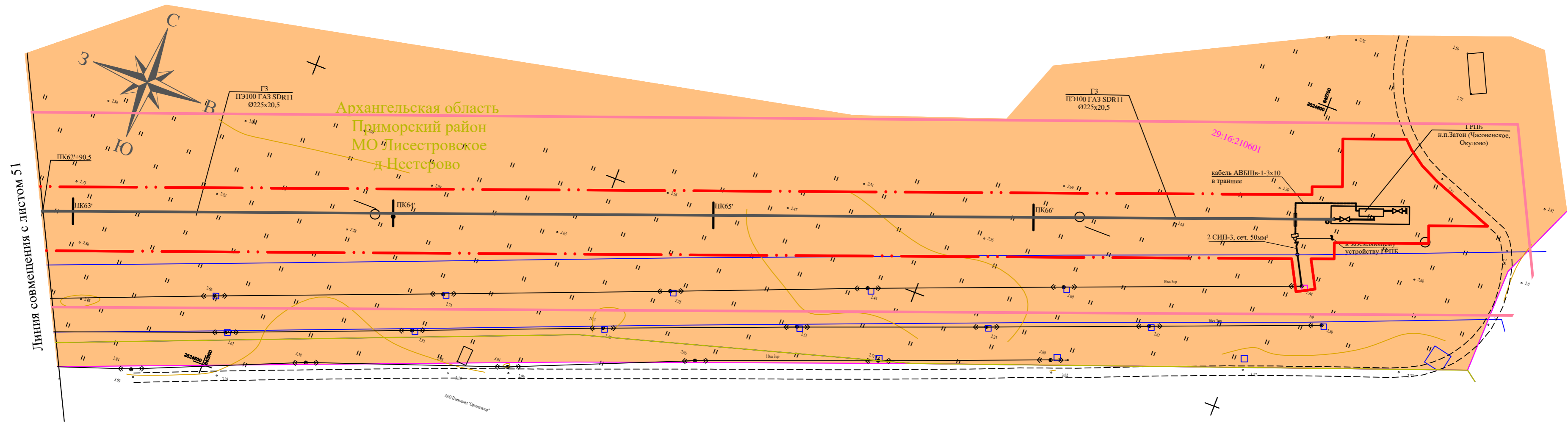
Условные обозначения

- граница полосы временного отвода земель (соответствует красным линиям объекта)
- проектируемый газопровод
- граница кадастрового квартала
- граница кадастрового участка
- 29:16:191601:14 - кадастровый номер участка
- 29:16:191601 - кадастровый номер квартала
- граница территории разработки проекта планировки
- земли населенных пунктов
- земли лесного фонда
- земли промышленности, энергетики, транспорта, связи, радиовещания, телевидения, информатики, земли для обеспечения космической деятельности, земли обороны, безопасности и земли иного специального назначения
- земли сельскохозяйственного назначения
- земли особо охраняемых территорий и объектов

378-01-365/15-29/640-1-ППТ					
Газопровод межпоселковый от ГРС "Рикасиха" до ст. Исакогорка Архангельской области (корректировка)					
№.Изм.	Кол.уч.	Лист	№.Док.	Подпись	Дата
Разраб.	Никанорова	51	09.18	<i>[Signature]</i>	09.18
Проверил	Валиева	51	09.18	<i>[Signature]</i>	09.18
Проект планировки территории Материалы по обоснованию				Стадия	Лист
				П	51
Схема расположения трассы газопровода М1:1000				Листов	62
				ООО "ЭкспертГаз" г.Санкт-Петербург	

Изм. N подл. Подп. и дата  
1347  
Взам. инв. N

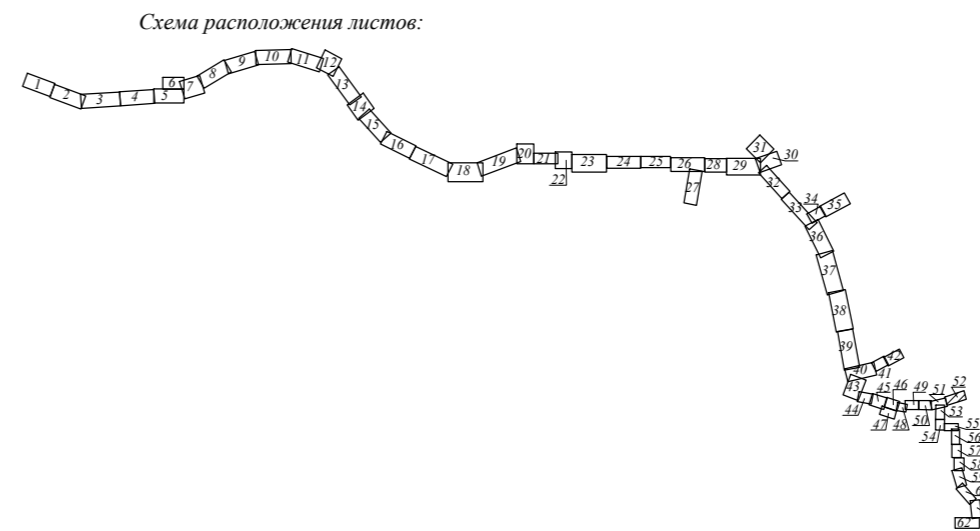




Линия совмещения с листом 51

Условные обозначения

- граница полосы временного отвода земель (соответствует красным линиям объекта)
- проектируемый газопровод
- граница кадастрового квартала
- граница кадастрового участка
- 29:16:191601:14 кадастровый номер участка
- 29:16:191601 кадастровый номер квартала
- граница территории разработки проекта планировки
- граница населенного пункта
- земли населенных пунктов
- земли лесного фонда
- земли промышленности, энергетики, транспорта, связи, радиовещания, телевидения, информатики, земли для обеспечения космической деятельности, земли обороны, безопасности и земли иного специального назначения
- земли сельскохозяйственного назначения



Инв. N подл. Подп. и дата  
1347

Взам. инв. N

						378-01-365/15-29/640-1-ППТ			
						Газопровод межпоселковый от ГРС "Рикасиха" до ст. Исакогорка Архангельской области (корректировка)			
№.Изм	Кол.уч.	Лист	№.Док.	Подпись	Дата	Проект планировки территории Материалы по обоснованию	Стадия	Лист	Листов
Разраб.	Никанрова			<i>[Signature]</i>	09.18		П	52	62
Проверил	Валиева			<i>[Signature]</i>	09.18				
						Схема расположения трассы газопровода М1:1000		ООО "ЭкспертГаз" г.Санкт-Петербург	

Условные обозначения

- граница полосы временного отвода земель (соответствует красным линиям объекта)
- проектируемый газопровод
- граница кадастрового квартала
- граница кадастрового участка
- 29:16:191601:14 - кадастровый номер участка
- 29:16:191601 - кадастровый номер квартала
- граница территории разработки проекта планировки
- - - границы муниципальных образований
- земли населенных пунктов
- земли лесного фонда
- земли промышленности, энергетики, транспорта, связи, радиовещания, телевидения, информатики, земли для обеспечения космической деятельности, земли обороны, безопасности и земли иного специального назначения
- земли сельскохозяйственного назначения

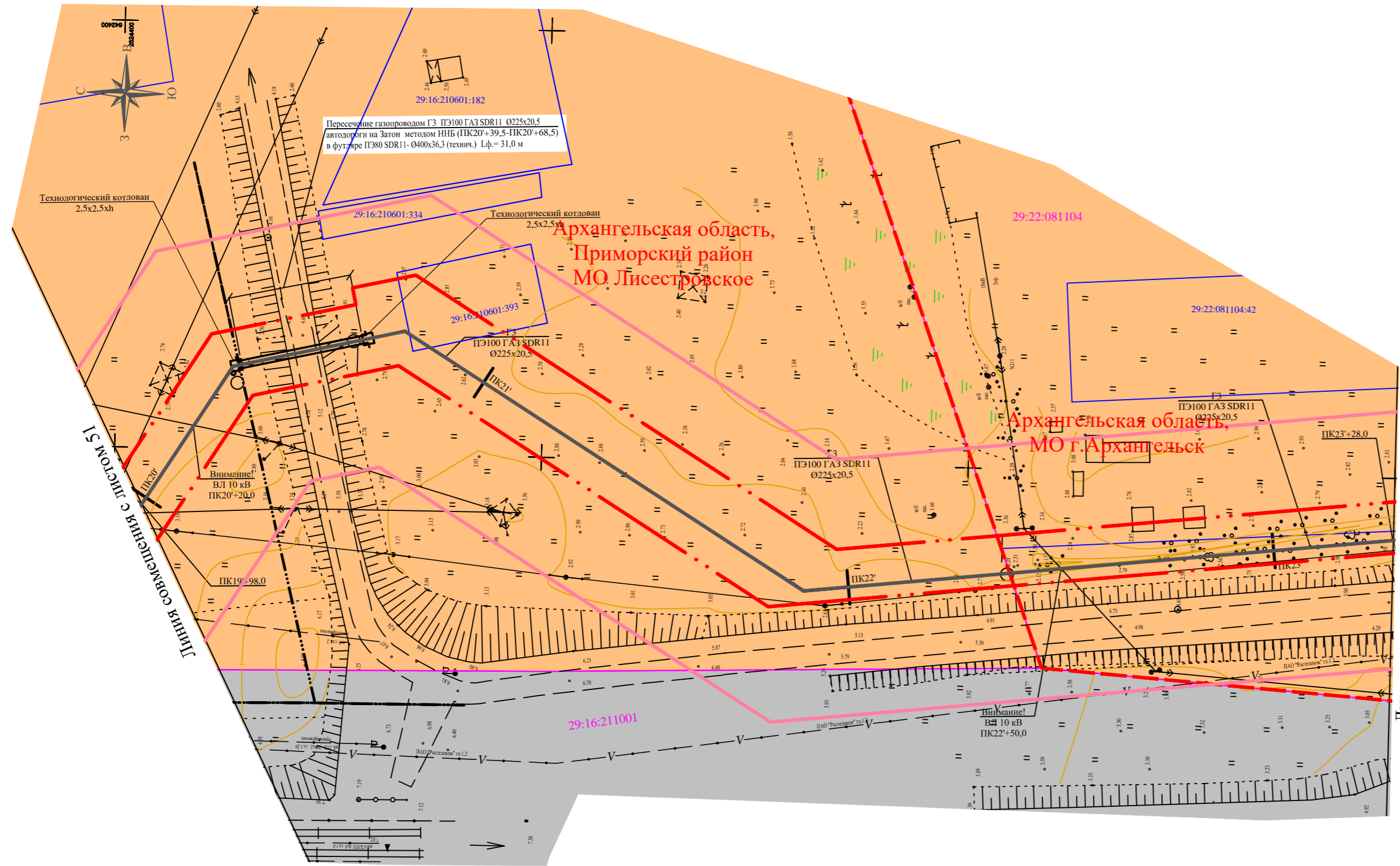
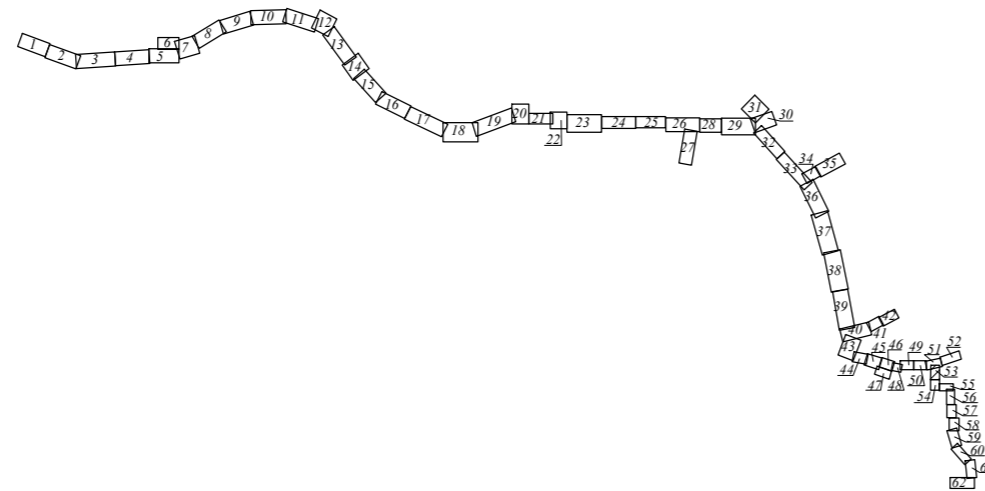


Схема расположения листов:



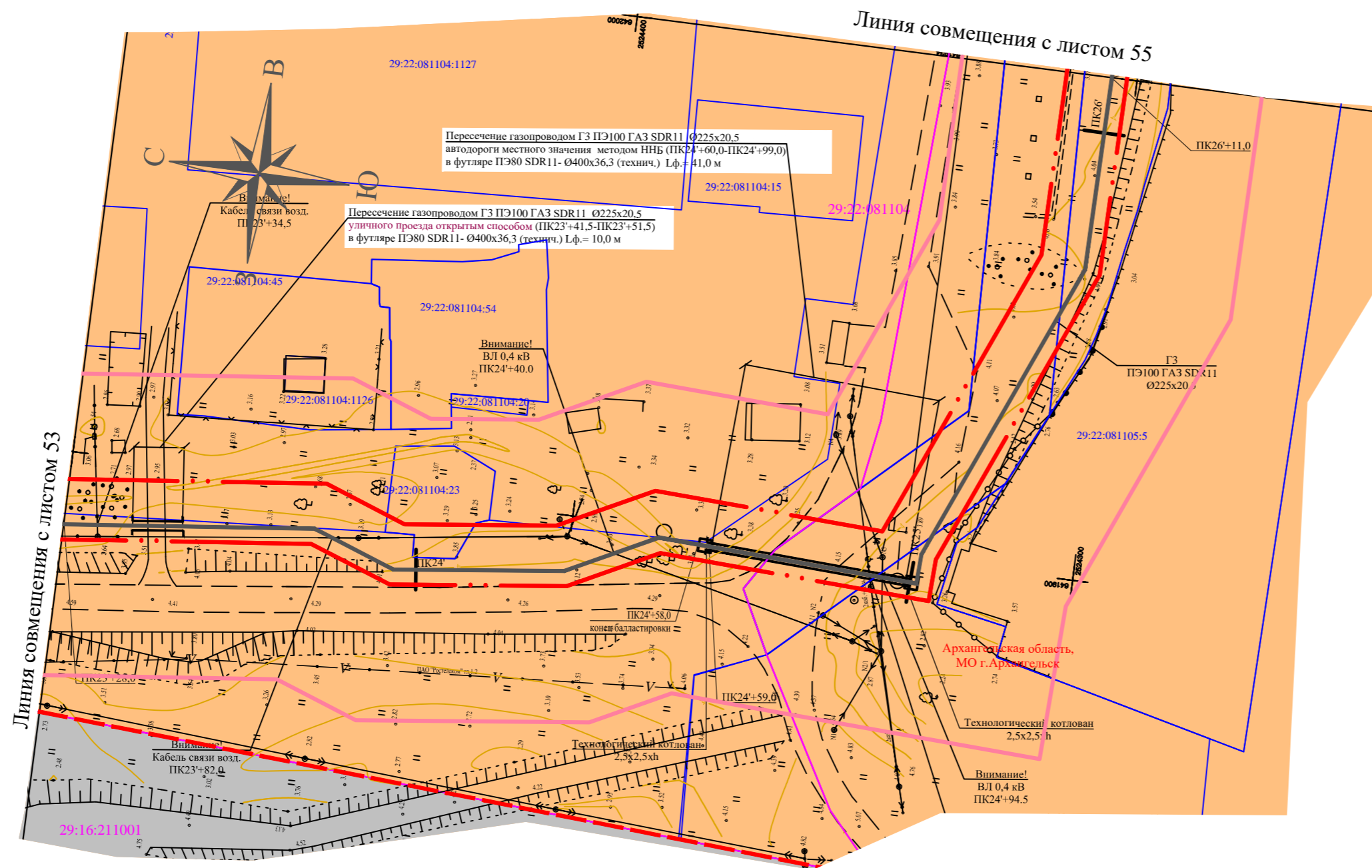
378-01-365/15-29/640-1-ППТ					
Газопровод межпоселковый от ГРС "Рикасиха" до ст. Исакогорка Архангельской области (корректировка)					
№.Изм.	Кол.уч.	Лист	№.Док.	Подпись	Дата
Разраб.	Никандрова	53		<i>[Signature]</i>	09.18
Проверил	Валиева	54		<i>[Signature]</i>	09.18
Проект планировки территории Материалы по обоснованию				Стадия	Лист
				П	53
Схема расположения трассы газопровода М1:1000				Листов	62
				ООО "ЭкспертГаз" г.Санкт-Петербург	

Изм. № подл. 1347

Взам. инв.№

Подп. и дата

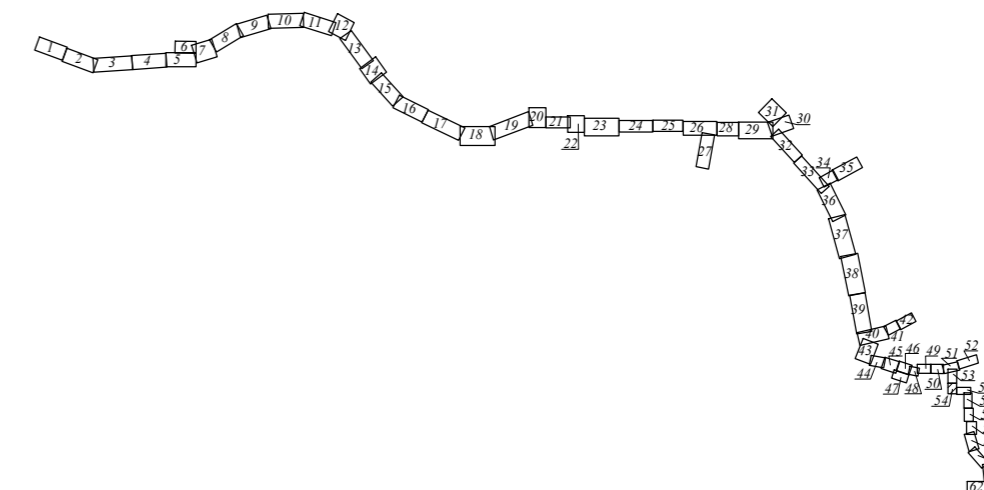




Условные обозначения

- — — граница полосы временного отвода земель (соответствует красным линиям объекта)
- — — проектируемый газопровод
- — — граница кадастрового квартала
- — — граница кадастрового участка
- 29:16:191601:14 кадастровый номер участка
- 29:16:191601 кадастровый номер квартала
- — — граница территории разработки проекта планировки
- — — границы муниципальных образований
- земли населенных пунктов
- земли лесного фонда
- земли промышленности, энергетики, транспорта, связи, радиовещания, телевидения, информатики, земли для обеспечения космической деятельности, земли обороны, безопасности и земли иного специального назначения
- земли сельскохозяйственного назначения

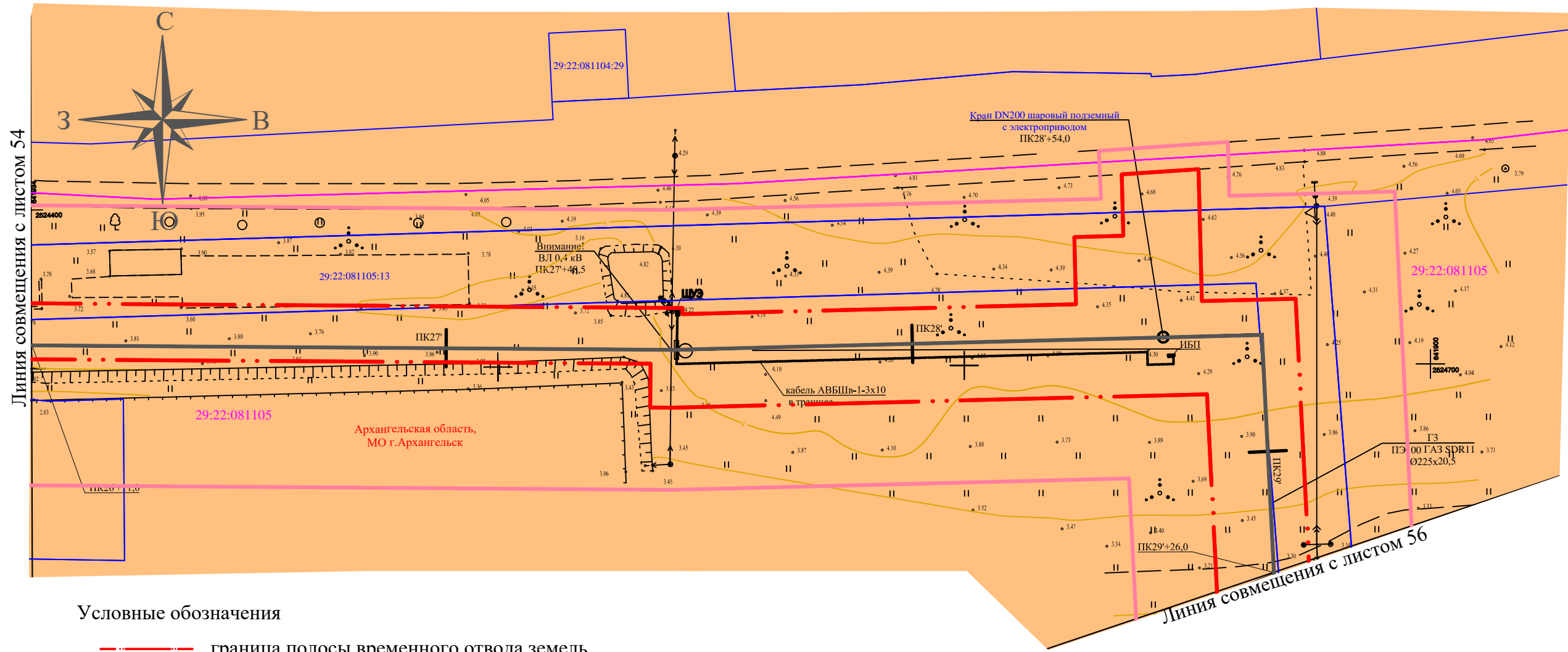
Схема расположения листов:



Инв. N подл. Подп. и дата 1347

Взам. инв. N

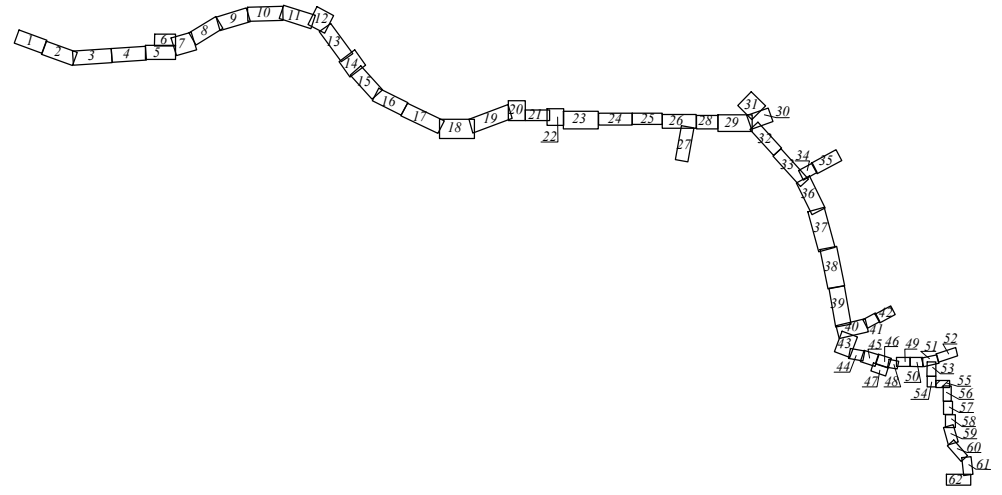
378-01-365/15-29/640-1-ППТ					
Газопровод межпоселковый от ГРС "Рикасиха" до ст. Исакогорка Архангельской области (корректировка)					
№.Изм	Кол.уч.	Лист	№.Док.	Подпись	Дата
Разраб.	Никанрова			<i>[Signature]</i>	09.18
Проверил	Валиева			<i>[Signature]</i>	09.18
Проект планировки территории Материалы по обоснованию				Стадия	Лист
				П	54
Схема расположения трассы газопровода М1:1000				Листов	62
				ООО "ЭкспертГаз" г.Санкт-Петербург	



Условные обозначения

- — — — — граница полосы временного отвода земель (соответствует красным линиям объекта)
- — — — — проектируемый газопровод
- — — — — граница кадастрового квартала
- — — — — граница кадастрового участка
- 29:16:191601:14 - кадастровый номер участка
- 29:16:191601 - кадастровый номер квартала
- — — — — граница территории разработки проекта планировки
- земли населенных пунктов
- земли лесного фонда
- земли промышленности, энергетики, транспорта, связи, радиовещания, телевидения, информатики, земли для обеспечения космической деятельности, земли обороны, безопасности и земли иного специального назначения
- земли сельскохозяйственного назначения

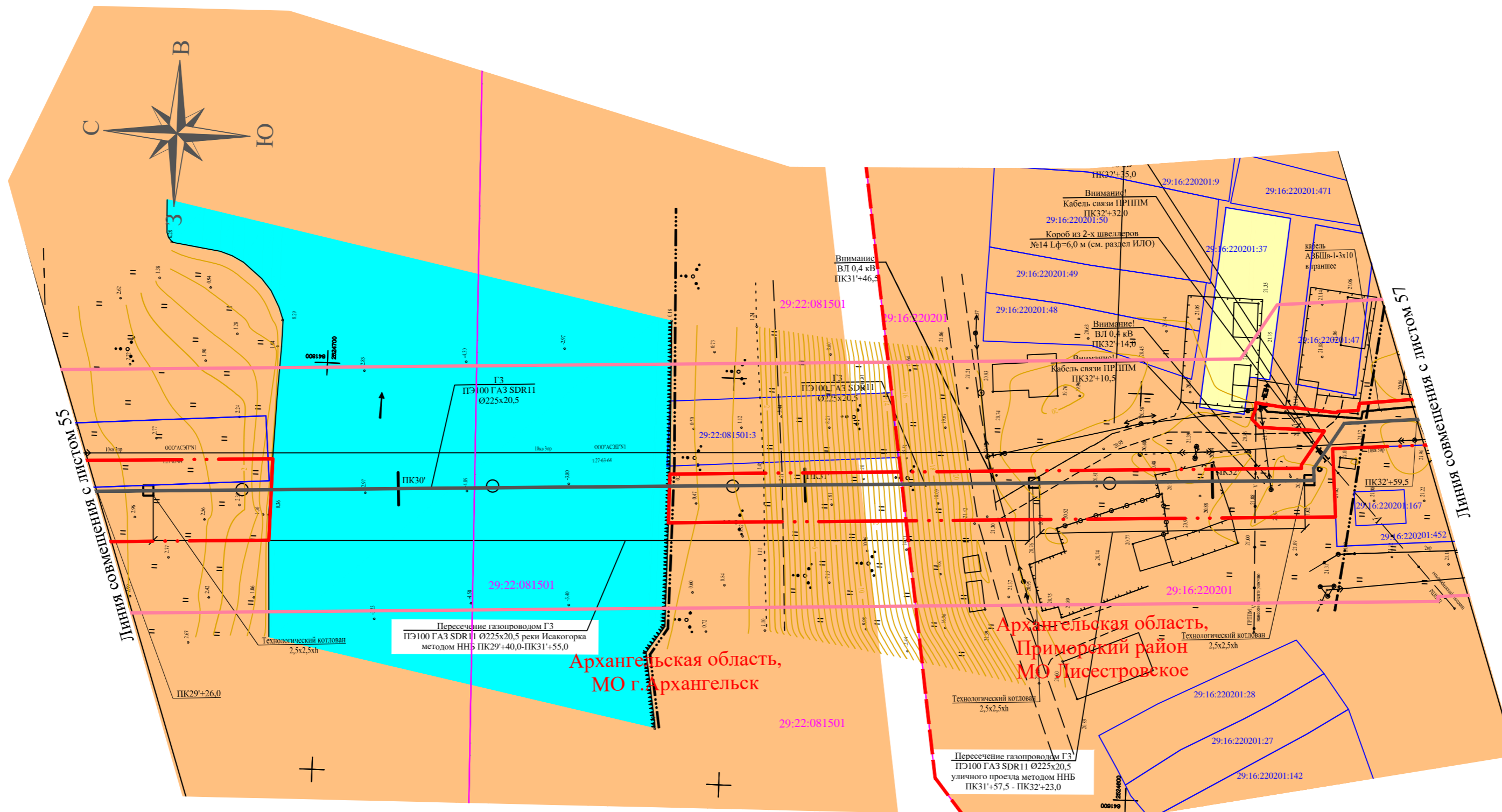
Схема расположения листов:



378-01-365/15-29/640-1-ППТ					
Газопровод межпоселковый от ГРС "Рикасиха" до ст. Исакогорка Архангельской области (корректировка)					
№.Изм	Кол.уч.	Лист	№.Док.	Подпись	Дата
Разраб.	Никандрова			<i>[Signature]</i>	09.18
Проверил	Валиева			<i>[Signature]</i>	09.18
Проект планировки территории Материалы по обоснованию				Стадия	Лист
				П	55
Схема расположения трассы газопровода М1:1000				Листов	
				62	
ООО "ЭкспертГаз" г.Санкт-Петербург					

Шт. № подл. 1347  
 Подп. и дата  
 Разм. шт. №

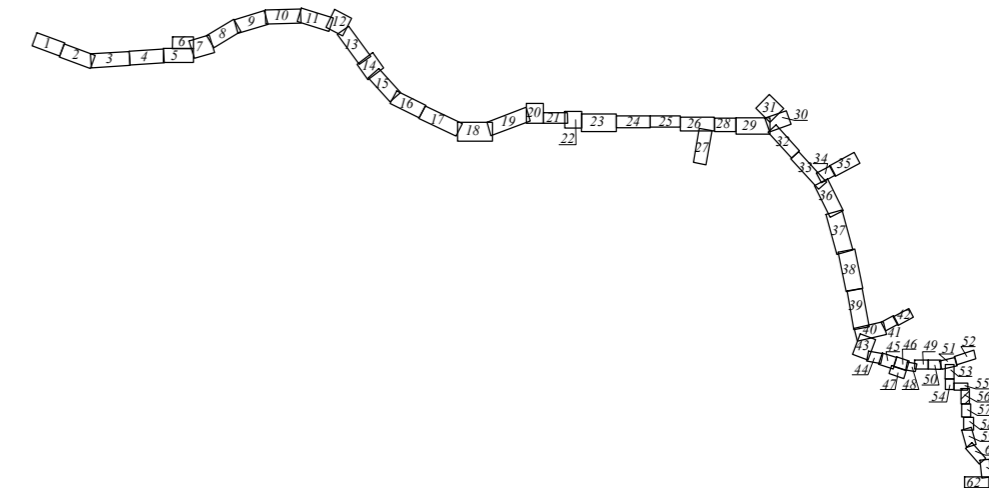




Условные обозначения

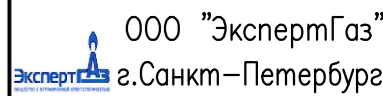
- — — - граница полосы временного отвода земель (соответствует красным линиям объекта)
- — — - проектируемый газоровод
- — — - граница кадастрового квартала
- — — - граница кадастрового участка
- 29:16:191601:14 - кадастровый номер участка
- 29:16:191601 - кадастровый номер квартала
- — — - граница территории разработки проекта планировки
- - - - - - границы муниципальных образований
- земли населенных пунктов
- земли лесного фонда
- земли промышленности, энергетики, транспорта, связи, радиовещания, телевидения, информатики, земли для обеспечения космической деятельности, земли обороны, безопасности и земли иного специального назначения
- земли сельскохозяйственного назначения
- земли водного фонда

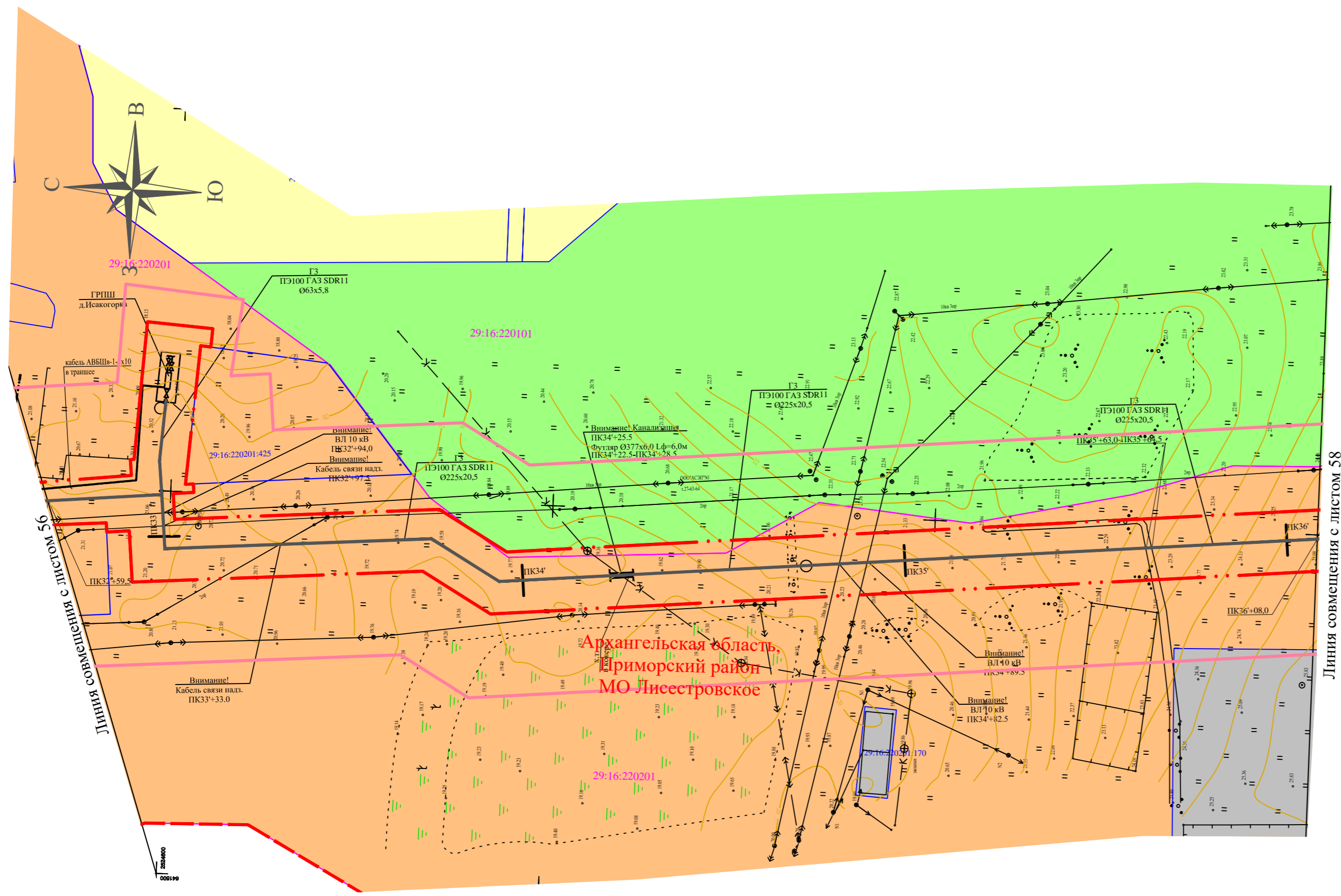
Схема расположения листов:



Инв. № подл. Подп. и дата 1347

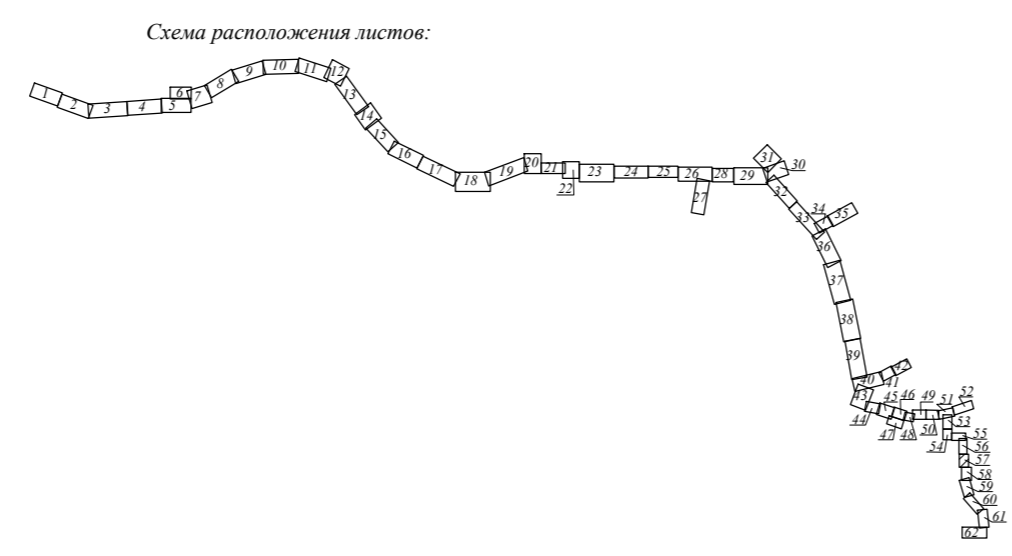
Взам. инв. №

						378-01-365/15-29/640-1-ППТ				
						Газопровод межпоселковый от ГРС "Рикасиха" до ст. Исакогорка Архангельской области (корректировка)				
№.Изм	Кол.уч.	Лист	№.Док.	Подпись	Дата	Проект планировки территории Материалы по обоснованию	Стадия	Лист	Листов	
Разраб.	Никандрова			<i>[Signature]</i>	09.18		П	56	62	
Проверил	Валиева			<i>[Signature]</i>	09.18					
						Схема расположения трассы газопровода М1:1000		 ООО "ЭкспертГаз" г.Санкт-Петербург		



Линия совмещения с листом 58

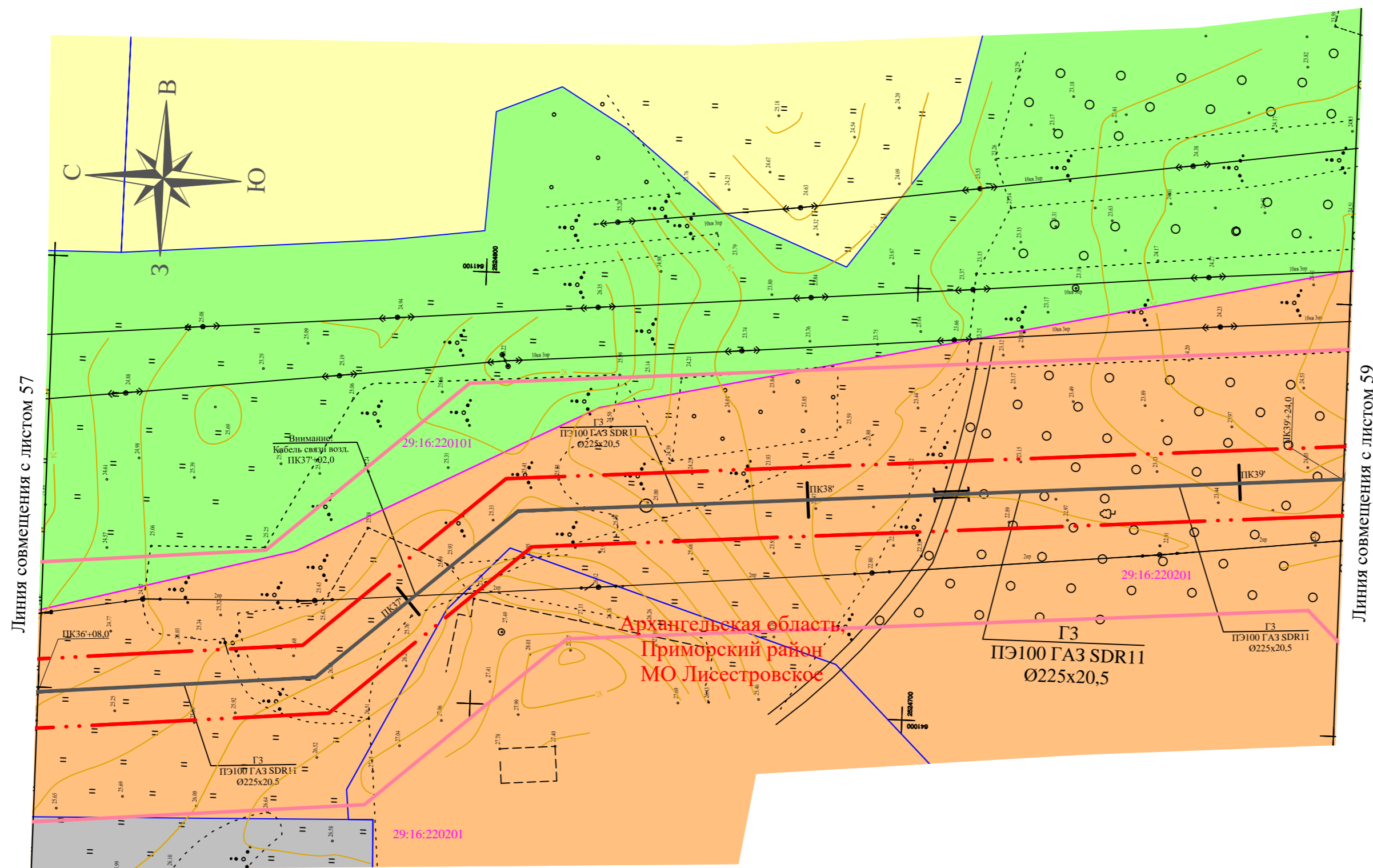
- Условные обозначения
- - - граница полосы временного отвода земель (соответствует красным линиям объекта)
  - проектируемый газопровод
  - граница кадастрового квартала
  - граница кадастрового участка
  - 29:16:191601:14 - кадастровый номер участка
  - 29:16:191601 - кадастровый номер квартала
  - граница территории разработки проекта планировки
  - - - границы муниципальных образований
  - земли населенных пунктов
  - земли лесного фонда
  - земли промышленности, энергетики, транспорта, связи, радиовещания, телевидения, информатики, земли для обеспечения космической деятельности, земли обороны, безопасности и земли иного специального назначения
  - земли сельскохозяйственного назначения



Инв. N подл. 1347  
 Подп. и дата  
 Взам. инв. N

						378-01-365/15-29/640-1-ППТ			
						Газопровод межпоселковый от ГРС "Рикасиха" до ст. Исакогорка Архангельской области (корректировка)			
№.Изм.	Кол.уч.	Лист	№.Док.	Подпись	Дата	Проект планировки территории Материалы по обоснованию	Стадия	Лист	Листов
Разраб.	Никанорова			<i>[Signature]</i>	09.18		П	57	62
Проверил	Валиева			<i>[Signature]</i>	09.18				
						Схема расположения трассы газопровода М1:1000		ООО "ЭкспертГаз" г.Санкт-Петербург	





Условные обозначения

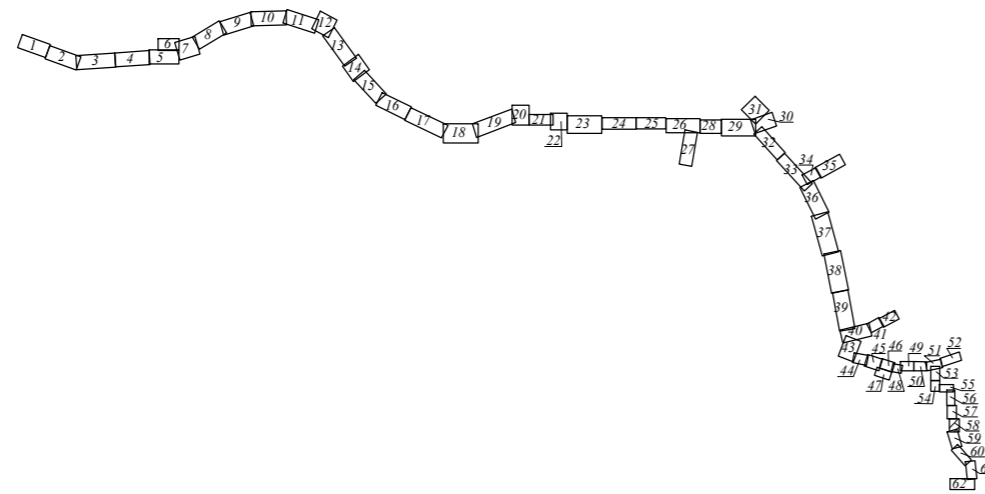
- — — граница полосы временного отвода земель (соответствует красным линиям объекта)
- — — проектируемый газопровод
- — — граница кадастрового квартала
- — — граница кадастрового участка
- 29:16:191601:14 - кадастровый номер участка
- 29:16:191601 - кадастровый номер квартала
- — — граница территории разработки проекта планировки
- земли населенных пунктов
- земли лесного фонда
- земли промышленности, энергетики, транспорта, связи, радиовещания, телевидения, информатики, земли для обеспечения космической деятельности, земли обороны, безопасности и земли иного специального назначения
- земли сельскохозяйственного назначения

Линия совмещения с листом 57

Линия совмещения с листом 59

Архангельская область,  
Приморский район  
МО Лисестровское

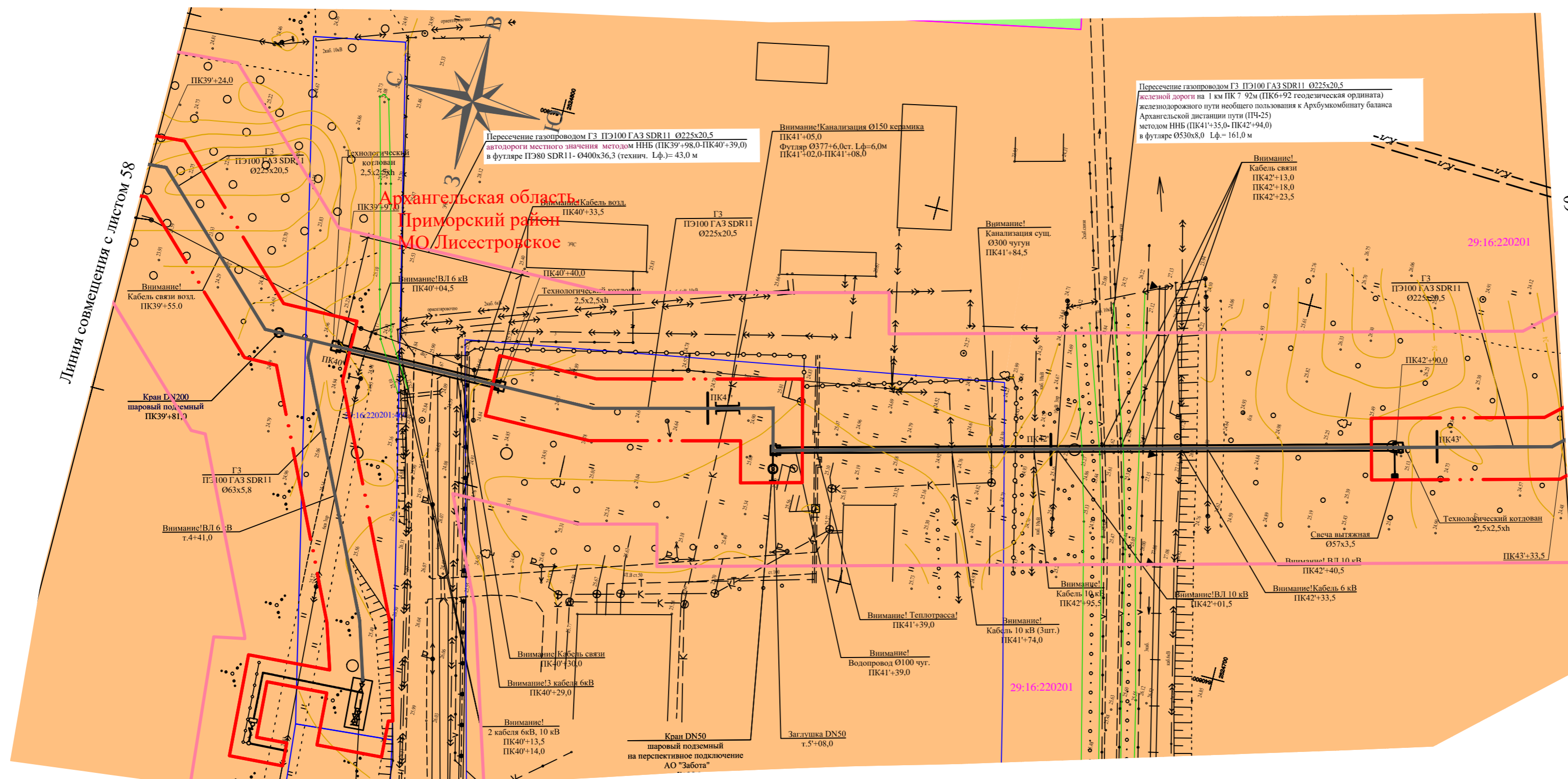
Схема расположения листов:



Изм. № подл. Подп. и дата  
1347

Взам. инв.№

						378-01-365/15-29/640-1-ППТ			
						Газопровод межпоселковый от ГРС "Рикасиха" до ст. Исакогорка Архангельской области (корректировка)			
№.Изм	Кол.уч.	Лист	№.Док.	Подпись	Дата	Проект планировки территории Материалы по обоснованию	Стадия	Лист	Листов
Разраб.	Никандрова				09.18		П	58	62
Проверил	Валиева				09.18				
						Схема расположения трассы газопровода М1:1000		ООО "ЭкспертГаз" г.Санкт-Петербург	



Линия совмещения с листом 58

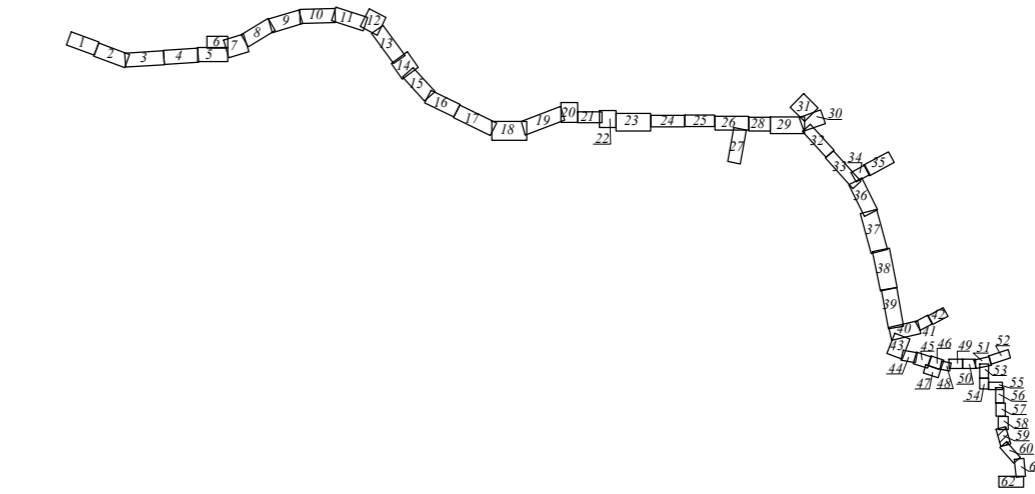
Линия совмещения с листом 60

Архангельская область  
Приморский район  
МО Лисестровское

Условные обозначения

- граница полосы временного отвода земель (соответствует красным линиям объекта)
- проектируемый газопровод
- граница кадастрового квартала
- граница кадастрового участка
- 29:16:191601:14 - кадастровый номер участка
- 29:16:191601 - кадастровый номер квартала
- граница территории разработки проекта планировки
- земли населенных пунктов
- земли лесного фонда
- земли промышленности, энергетики, транспорта, связи, радиовещания, телевидения, информатики, земли для обеспечения космической деятельности, земли обороны, безопасности и земли иного специального назначения
- земли сельскохозяйственного назначения
- земли особо охраняемых территорий и объектов

Схема расположения листов:

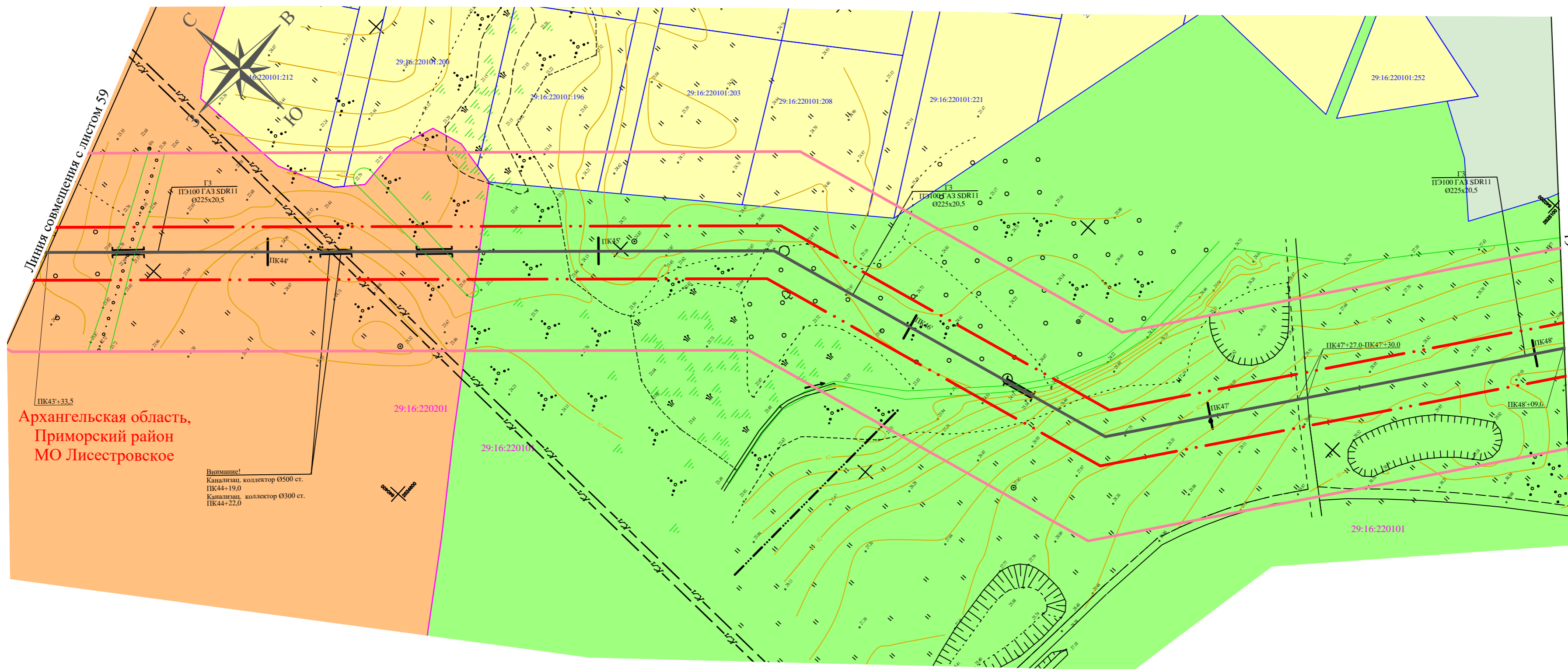


Изм. № подл. Подп. и дата  
1347

Взам. инв. №

					378-01-365/15-29/640-1-ППТ				
					Газопровод межпоселковый от ГРС "Рикасиха" до ст. Исакогорка Архангельской области (корректировка)				
№.Изм	Кол.уч.	Лист	№.Док.	Подпись	Дата	Проект планировки территории Материалы по обоснованию	Стадия	Лист	Листов
Разраб.		Никанрова		<i>[Signature]</i>	09.18		П	59	62
Проверил		Валиева		<i>[Signature]</i>	09.18				
					Схема расположения трассы газопровода М1:1000		ООО "ЭкспертГаз" г.Санкт-Петербург		





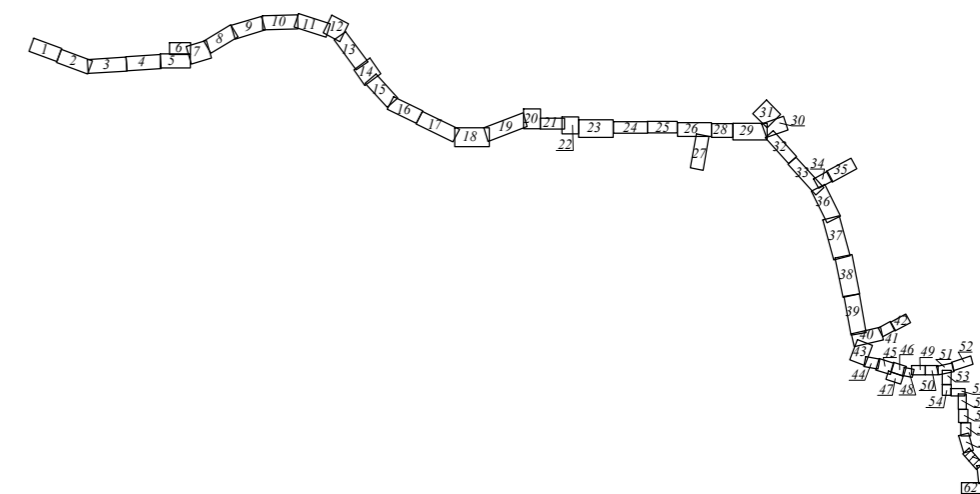
Архангельская область,  
Приморский район  
МО Лисестровское

Внимание!  
Канализационный коллектор Ø500 ст.  
ПК44+19,0  
Канализационный коллектор Ø300 ст.  
ПК44+22,0

Условные обозначения

- - - граница полосы временного отвода земель (соответствует красным линиям объекта)
- проектируемый газопровод
- граница кадастрового квартала
- граница кадастрового участка
- 29:16:191601:14 - кадастровый номер участка
- 29:16:191601 - кадастровый номер квартала
- граница территории разработки проекта планировки
- земли населенных пунктов
- земли лесного фонда
- земли промышленности, энергетики, транспорта, связи, радиовещания, телевидения, информатики, земли для обеспечения космической деятельности, земли обороны, безопасности и земли иного специального назначения
- земли сельскохозяйственного назначения
- земли особо охраняемых территорий и объектов

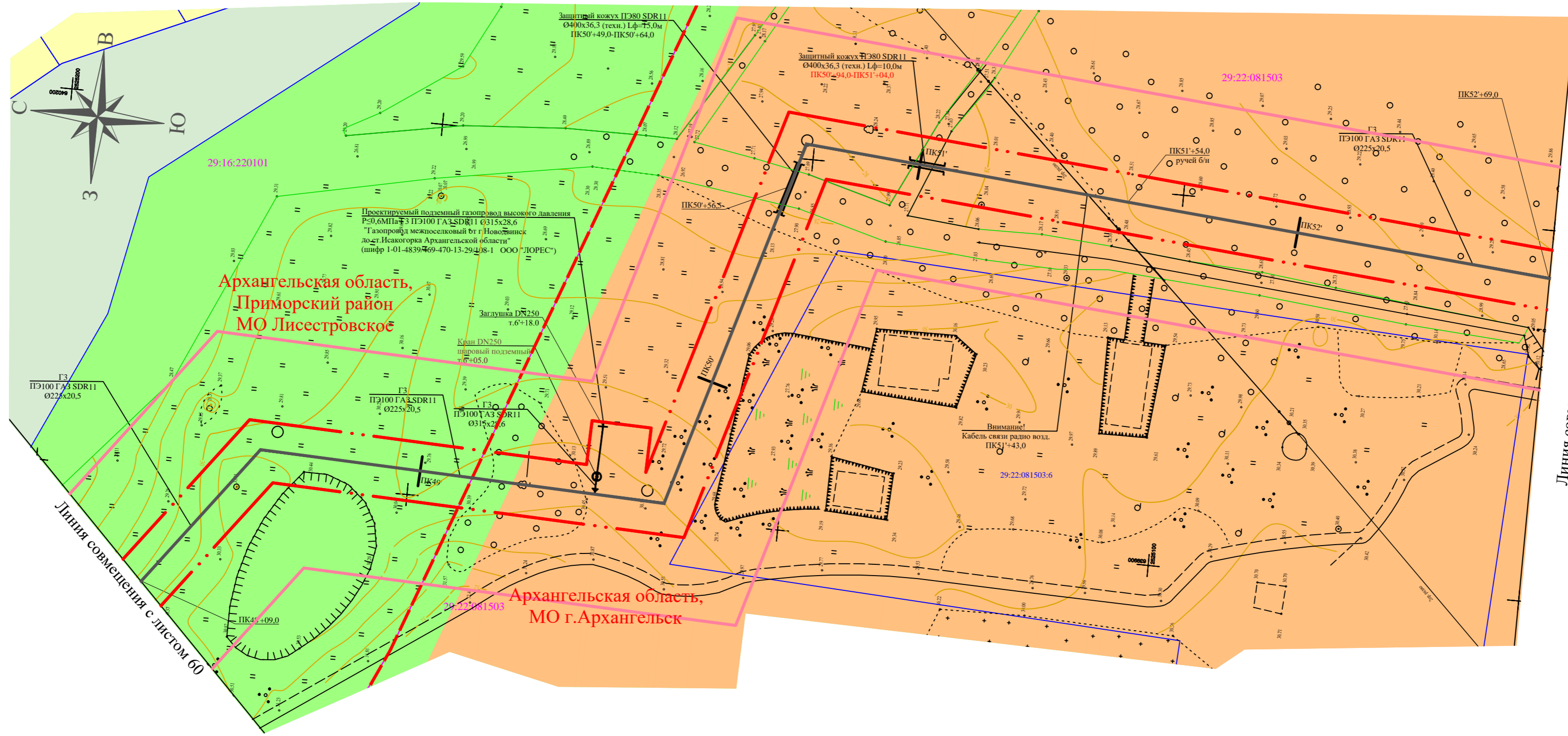
Схема расположения листов:



378-01-365/15-29/640-1-ППТ					
Газопровод межпоселковый от ГРС "Рикасиха" до ст. Исакогорка Архангельской области (корректировка)					
№.Изм.	Кол.уч.	Лист	№.Док.	Подпись	Дата
Разраб.	Никанрова			<i>[Signature]</i>	09.18
Проверил	Валиева			<i>[Signature]</i>	09.18
Проект планировки территории Материалы по обоснованию				Стадия	Лист
				П	60
Схема расположения трассы газопровода М1:1000				Листов	62
				ООО "ЭкспертГаз" г.Санкт-Петербург	

Изм. № подл. Подп. и дата  
1347

Взам. инв.№

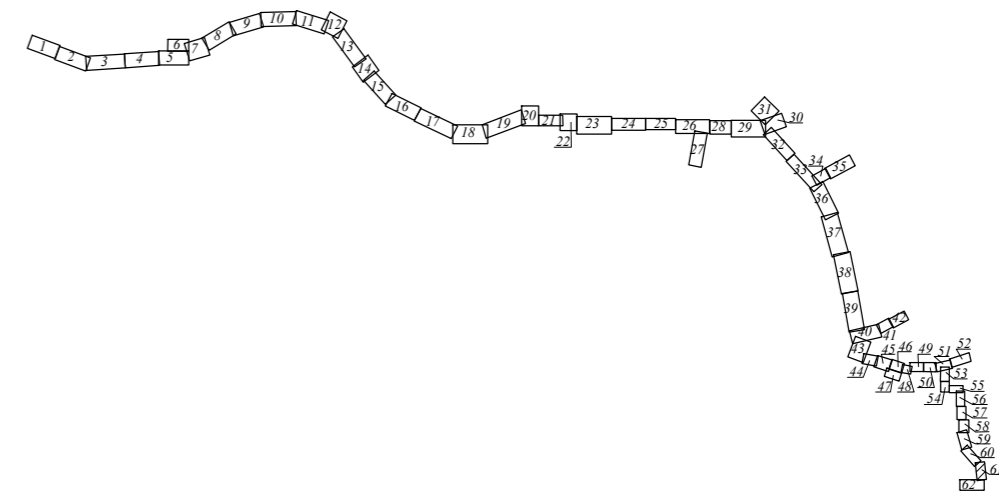


Условные обозначения

- граница полосы временного отвода земель (соответствует красным линиям объекта)
- проектируемый газопровод
- граница кадастрового квартала
- граница кадастрового участка
- 29:16:191601:14 - кадастровый номер участка
- 29:16:191601 - кадастровый номер квартала
- граница территории разработки проекта планировки
- границы муниципальных образований

- земли населенных пунктов
- земли лесного фонда
- земли промышленности, энергетики, транспорта, связи, радиовещания, телевидения, информатики, земли для обеспечения космической деятельности, земли обороны, безопасности и земли иного специального назначения
- земли сельскохозяйственного назначения
- земли особо охраняемых территорий и объектов

Схема расположения листов:

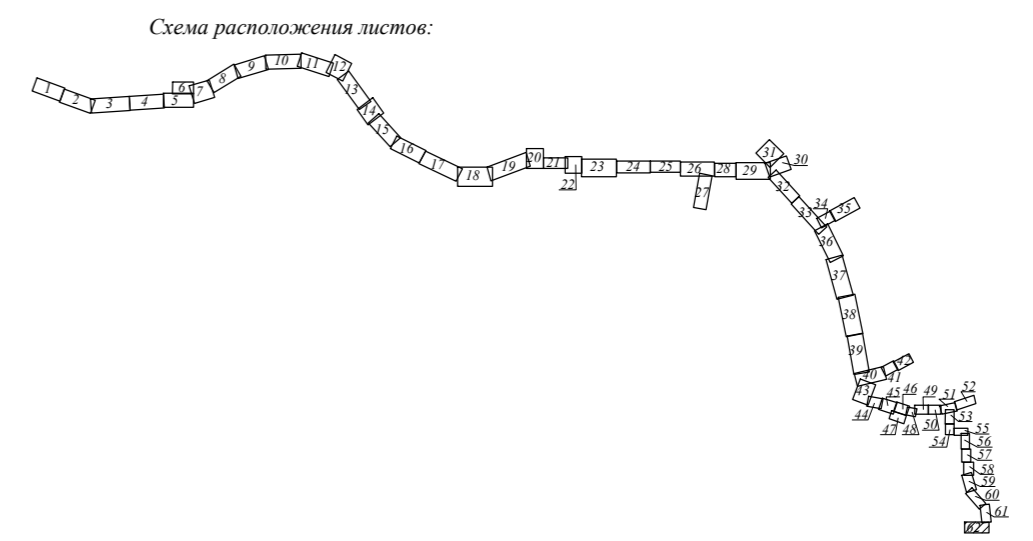
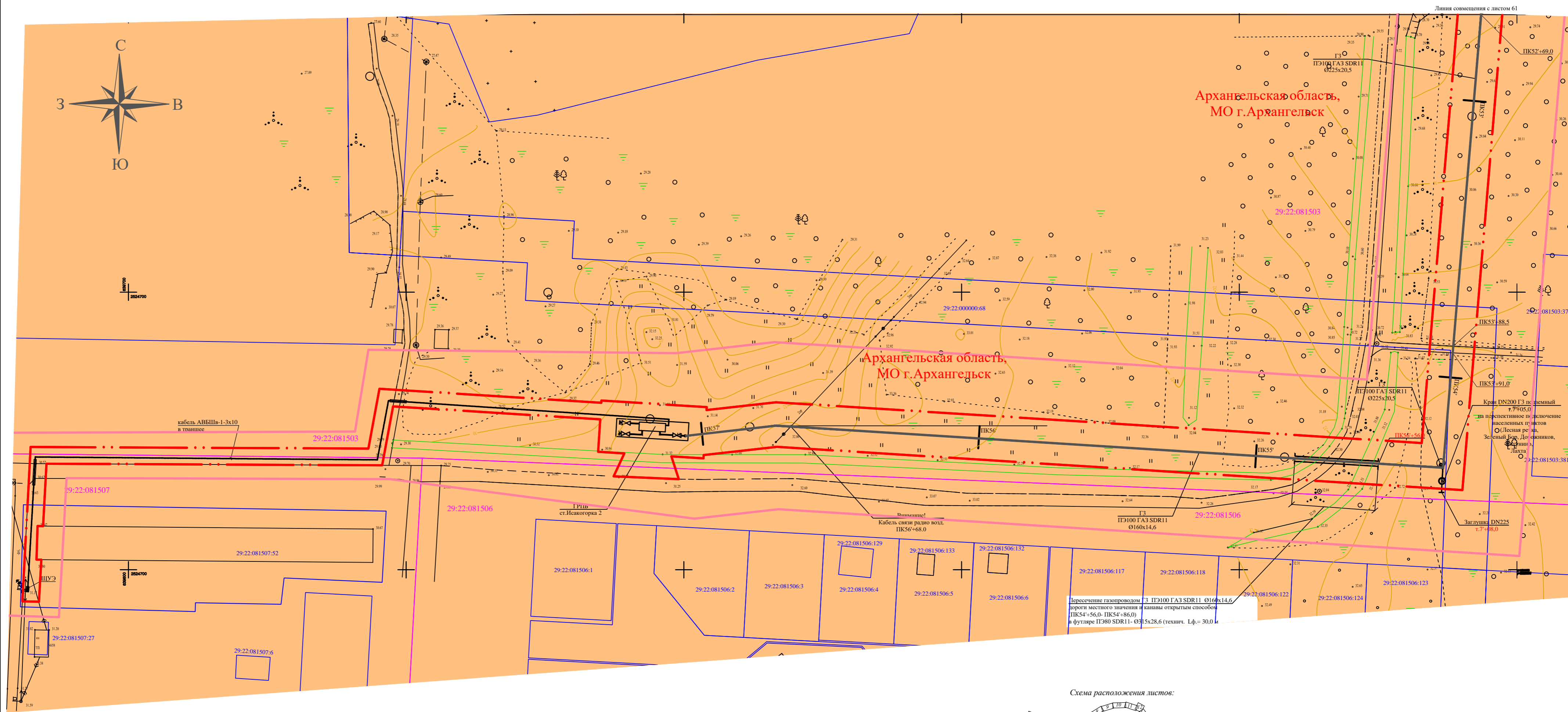


Инв. N подл. 1347  
Изм. инв. N

Подп. и дата  
Взам. инв. N

					378-01-365/15-29/640-1-ППТ					
					Газопровод межпоселковый от ГРС "Рикасиха" до ст. Исакогорка Архангельской области (корректировка)					
№.Изм	Кол.уч.	Лист	№.Док.	Подпись	Дата	Проект планировки территории Материалы по обоснованию	Стадия	Лист	Листов	
Разраб.	Никандрова	61			09.18		П	61	62	
Проверил	Валиева				09.18					
					Схема расположения трассы газопровода М1:1000			ООО "ЭкспертГаз" г.Санкт-Петербург		





**Условные обозначения**

- - граница полосы временного отвода земель (соответствует красным линиям объекта)
- - проектируемый газопровод
- - граница кадастрового квартала
- - граница кадастрового участка
- 29:16:191601:14 - кадастровый номер участка
- 29:16:191601 - кадастровый номер квартала
- - граница территории разработки проекта планировки

- земли населенных пунктов
- земли лесного фонда
- земли промышленности, энергетики, транспорта, связи, радиовещания, телевидения, информатики, земли для обеспечения космической деятельности, земли обороны, безопасности и земли иного специального назначения
- земли сельскохозяйственного назначения

					378-01-365/15-29/640-1-ППТ					
					Газопровод межпоселковый от ГРС "Рикасиха" до ст. Исакогорка Архангельской области (корректировка)					
№.Изм.	Кол.уч.	Лист	№.Док.	Подпись	Дата	Проект планировки территории Материалы по обоснованию	Стадия	Лист	Листов	
Разраб.	Никанрова	09.18			09.18		П	62	62	
Проверил	Валиева									
					Схема расположения трассы газопровода М1:1000			ООО "ЭкспертГаз" г.Санкт-Петербург		

Изм. N подл. Подп. и дата

Взам. инв. N

13-47